

Distancia: Para hacer constar que el presente Texto Refundido ha sido tomado en consideración por el Pleno del Ayuntamiento en Sesión Extraordinaria celebrada el día 24 de Septiembre de 2004.
En la Villa y Puerto de Tazacorte, a 28 de Septiembre de 2004.

El Secretario Municipal,


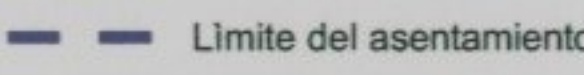

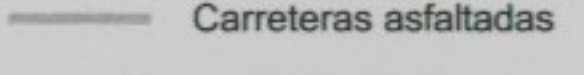





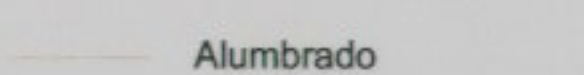

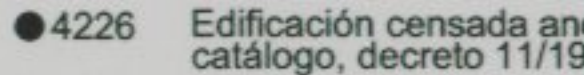




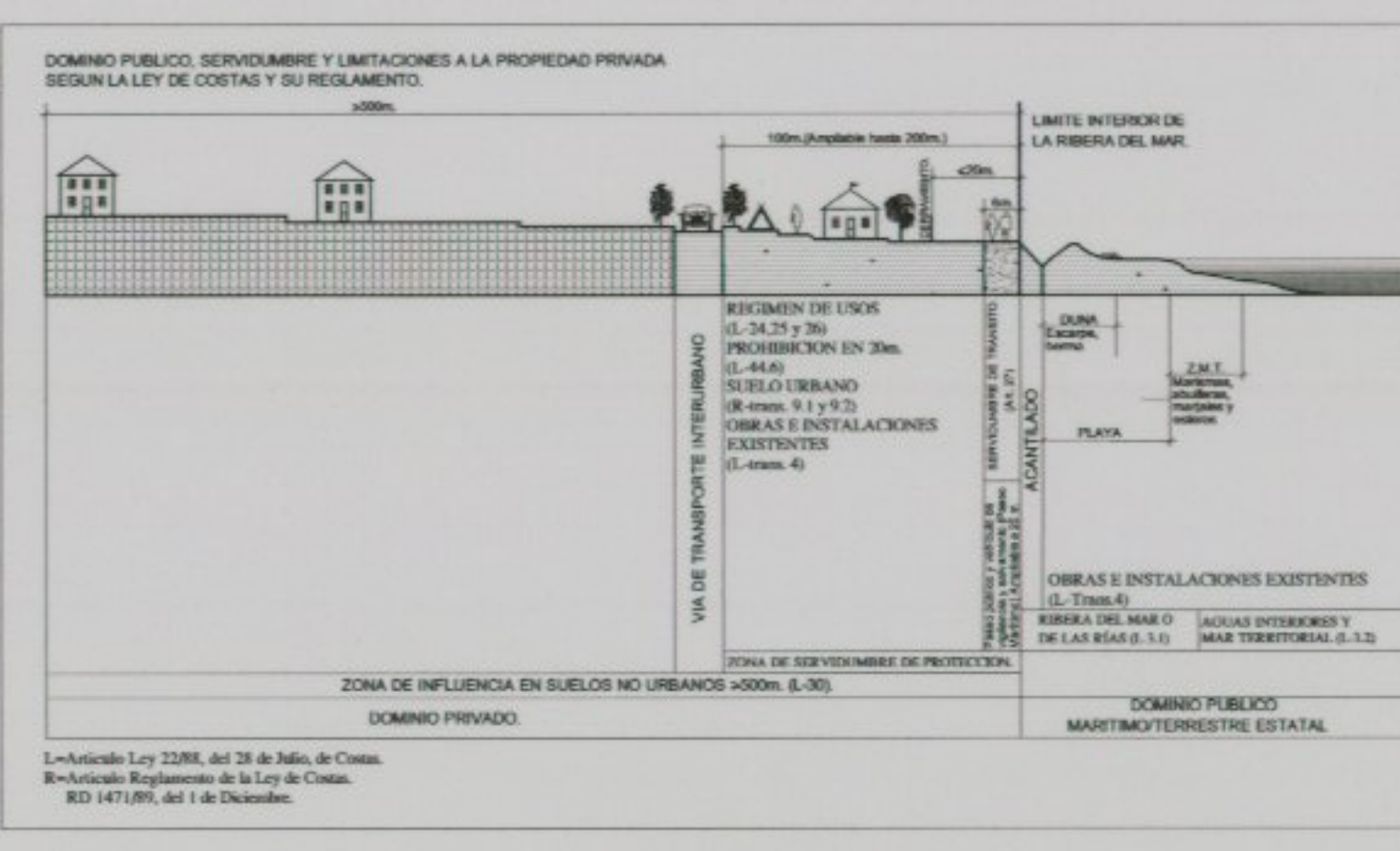

**RAR.7
EL PAMPILLO**
 SUPERFICIE: 43.275 m²
 NÚMERO DE VIVIENDAS: 22
 PARCELA MÍNIMA: 300 m²
 DENSIDAD: 5,06 Viviendas/m²
 CAPACIDAD MÁX.: 40 Viviendas

**RAR.8
LAS NORIAS**
 SUPERFICIE: 67.853 m²
 NÚMERO DE VIVIENDAS: 34
 PARCELA MÍNIMA: 700 m²
 DENSIDAD: 5,01 Viviendas/m²
 CAPACIDAD MÁX.: 54 Viviendas

Aprobado definitivamente de forma parcial por la Comisión de Ordenación del Territorio y Medio Ambiente de Cabildo Insular de Gran Canaria en sesión pública de fecha 28 JULIO 2004.
 - 6 ABR. 2005
 Jefe de Sección del Servicio de Asesoramiento C.O.T.M.A.O. Occidental
 Carmen Nery Cordobés Sánchez

LEYENDA

 Viviendas	 Límite del asentamiento
 Garajes / Alpendres	 Carreteras asfaltadas
 Estanques	 Carreteras de cemento
 Equipamiento social	 Caminos de tierra
 Pistanteras	 Contenedor de vidrio
 Cultivos hortícolas y frutales	 Alumbrado
 Eriales	 4226 Edificación censada anexo catálogo, decreto 11/1997

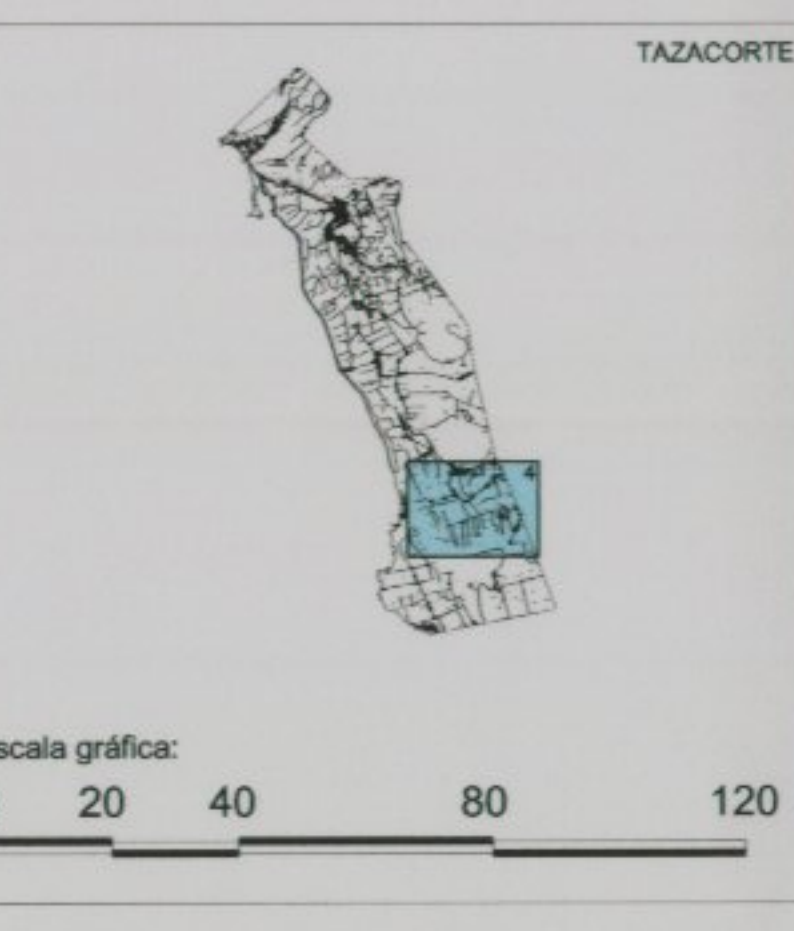


COASTAS

- LÍNEA DE DESLINDE DEL DOMINIO PÚBLICO MARÍTIMO-TERRESTRE
- LÍMITE DE SERVIDUMBRE DE PROTECCIÓN
- LÍMITE DE LA RIBERA DEL MAR

CUMPLIMIENTO LEY DE COSTAS

- LOS USOS EN SERVIDUMBRE DE PROTECCIÓN ESTARÁN A LO DESCRITO EN LOS ARTS. 24 Y 25
- SERVIDUMBRE DE TRÁNSITO SI ART. 27
- ZONA DE INFLUENCIA SI ART. 30
- INSTALACIONES DE TRATAMIENTO DE AGUAS RESIDUALES SI ART. 44.4
- INSTALACIONES Y CONSTRUCCIONES EXISTENTES EN DOMINIO PÚBLICO Y SERVIDUMBRE DE PROTECCIÓN SEGUN LO ESTABLECIDO EN LA DISPOSICIÓN TRANSITORIA CUARTA.
- LOS USOS Y ACTUACIONES QUE SE PROYECTEN EN ZONA DE DOMINIO PÚBLICO PRECISARÁN DE LA AUTORIZACIÓN O CONCESIÓN PREVISTA EN LA LEY DE COSTAS, PREVIO OTORGAMIENTO.



PLAN GENERAL DE ORDENACIÓN DE LA VILLA Y PUERTO DE TAZACORTE
 TEXTO REFUNDIDO (SEGUN ACUERDO DE LA COTMAC DE 28 DE JULIO 2004)

PLANO DE INFORMACIÓN
RAR.7 EL PAMPILLO Y RAR.8 LAS NORIAS

AYUNTAMIENTO DE LA VILLA Y PUERTO DE TAZACORTE
 ESCALA: 1:2.000
 7.4
 SEPTIEMBRE 2004

ARQUITECTOS CARO & MARCOS ASOCIADOS
 GOBIERNO DE CANARIAS
 CONSEJERÍA DE POLÍTICA TERRITORIAL Y MEDIO AMBIENTE