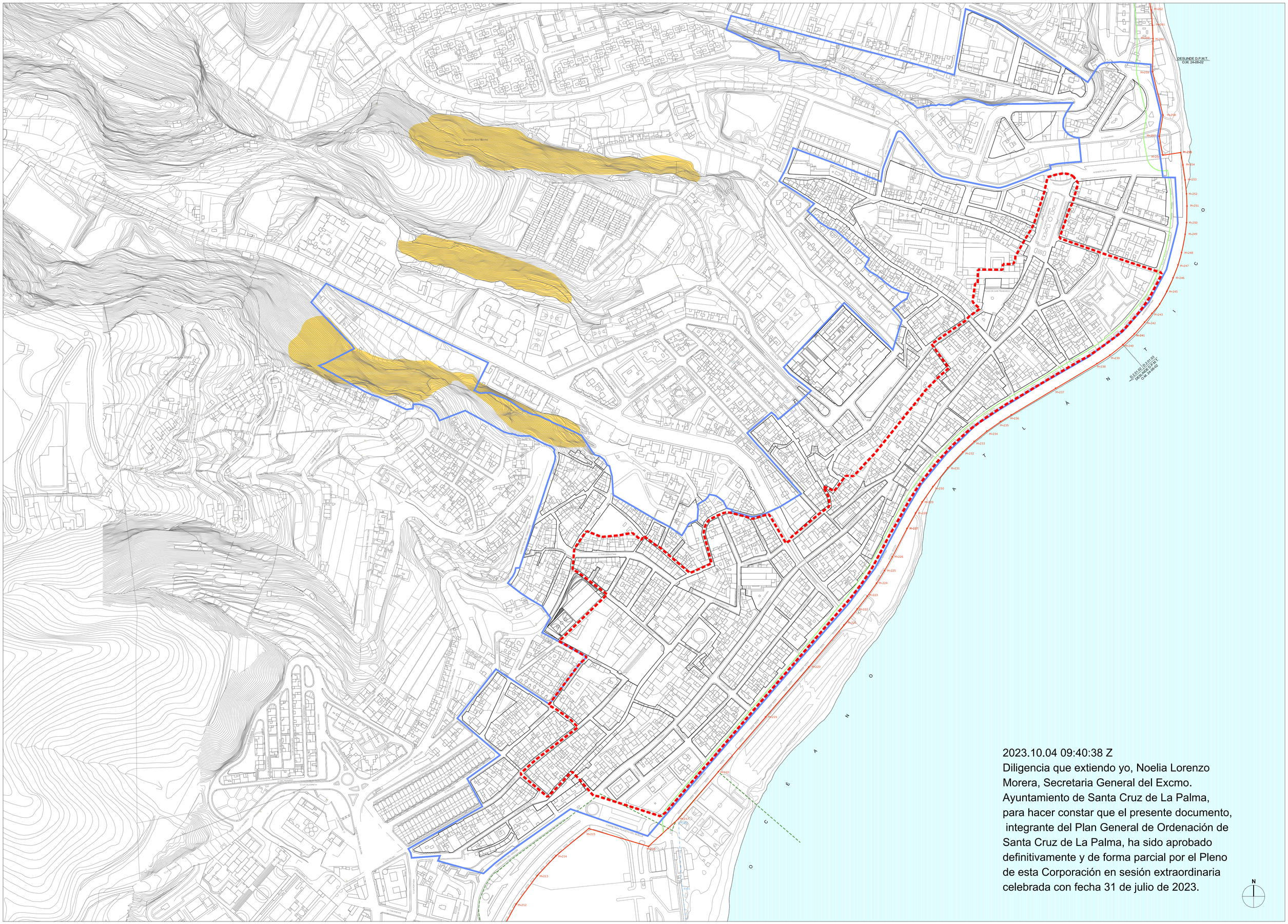

2023.10.04 09:40:38 Z
Diligencia que extiendo yo, Noelia Lorenzo Morera, Secretaria General del Excmo. Ayuntamiento de Santa Cruz de La Palma, para hacer constar que el presente documento, integrante del Plan General de Ordenación de Santa Cruz de La Palma, ha sido aprobado definitivamente y de forma parcial por el Pleno de esta Corporación en sesión extraordinaria celebrada con fecha 31 de julio de 2023.

N

LEYENDA	LEYENDA
SUELO URBANO DE INTERÉS CULTURAL (SUCIC)	POBLADOS DE CUEVAS PREHISPÁNICAS
CONJUNTO HISTÓRICO ARTÍSTICO Según Decreto 942/75, Ámbito del PEP	

DOMINIO PÚBLICO, SERVIDUMBRE Y LIMITACIONES A LA PROPIEDAD PRIVADA SEGÚN LA LEY DE COSTAS Y SU REGLAMENTO

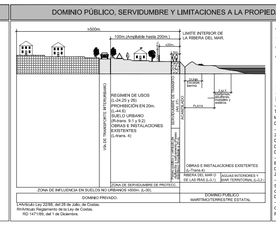

LINEA DE DESLINDE DEL DOMINIO PÚBLICO MARÍTIMO-TERRESTRE
SERVIDUMBRE DE PROTECCIÓN
LÍMITE DE LA RIBERA DEL MAR
PLAN ESPECIAL DE PUERTO

AFECCIONES LEY 22/1988 DE COSTAS Y LAS MODIFICACIONES INTRODUCIDAS POR LA LEY 2/2013, DE 29 DE MAYO, DE PROTECCIÓN Y USO SOSTENIBLE DEL LITORAL Y DE MODIFICACIÓN DE LA LEY 22/1988.

- LA UTILIZACIÓN DEL DOMINIO PÚBLICO MARÍTIMO-TERRESTRE SE REGULARÁ SEGÚN LO ESPECIFICADO EN EL TÍTULO III DE LA LEY 22/1988 DE COSTAS Y LAS MODIFICACIONES INTRODUCIDAS POR LA LEY 2/2013 DE 29 DE MAYO, EN TODO CASO LAS ACTUACIONES QUE SE PLANTEEN EN DOMINIO PÚBLICO MARÍTIMO-TERRESTRE DEBERÁN CONTAR CON EL CORRESPONDIENTE TÍTULO HABILITANTE.
- LOS USOS EN LA ZONA DE SERVIDUMBRE DE PROTECCIÓN SE AJUSTARÁN A LO DISPUESTO EN LOS ARTS. 24 Y 25 DE LA LEY 22/1988 DE COSTAS Y LAS MODIFICACIONES INTRODUCIDAS POR LA LEY 2/2013 DE 29 DE MAYO, Y EN EL ARTÍCULO 9 DEL REAL DECRETO 876/2014, DE 10 DE OCTUBRE, POR EL QUE SE APRUEBA EL REGLAMENTO GENERAL DE LA COMUNIDAD AUTÓNOMA, DE CONFORMIDAD CON LO DETERMINADO EN LOS ARTS. 47.1 Y 49 DEL REAL DECRETO 876/2014, DE 10 DE OCTUBRE, POR EL QUE SE APRUEBA EL REGLAMENTO GENERAL DE COSTAS .
- SE DEBERÁ GARANTIZAR EL RESPETO DE LAS SERVIDUMBRES DE TRÁNSITO Y ACCESO AL MAR ESTABLECIDAS EN LOS ARTS. 27 Y 28 DE LA LEY DE COSTAS Y LAS MODIFICACIONES INTRODUCIDAS POR LA LEY 2/2013 DE 29 DE MAYO, ASÍ COMO ASEGURAR PERIÓDICAMENTE Y EL CUMPLIMIENTO DE LAS CONDICIONES SEÑALADAS EN EL ART. 26 PARA LA ZONA DE INFLUENCIA.
- LAS OBRAS E INSTALACIONES EXISTENTES SITUADAS EN LA ZONA DE DOMINIO PÚBLICO O DE SERVIDUMBRE, SE REGULARÁN POR LO ESPECIFICADO EN LA DISPOSICIÓN TRANSITORIA CUARTA DE LA LEY 22/1988 DE COSTAS, DESARROLLADA POR LAS DISPOSICIONES TRANSITORIAS DECIMOTERCERA, DECIMOCUARTA Y DECIMOQUINTA DEL REAL DECRETO 876/2014.
- LAS INSTALACIONES DE LA RED DE TRATAMIENTO DE AGUAS RESIDUALES DEBERÁN CUMPLIR LAS CONDICIONES SEÑALADAS EN EL ART. 44.6 DE LA LEY 22/1988 DE COSTAS Y LAS MODIFICACIONES INTRODUCIDAS POR LA LEY 2/2013 DE 29 DE MAYO Y CONCORDANTES EL REAL DECRETO 876/2014.

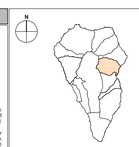

Localización La Palma

Fecha Base Cartográfica 2001

GRAFCAN

Escala gráfica:
0 20 40 80 160

PLAN GENERAL DE ORDENACIÓN DE SANTA CRUZ DE LA PALMA
ANEJO DE ORDENACIÓN PORMENORIZADA DEL SUELO URBANO DE INTERÉS CULTURAL

DOCUMENTO PARA APROBACIÓN DEFINITIVA
(Correcciones de observaciones de Ponencia Técnica de COTMAC de 26 mayo 2014)

PLANO DE INFORMACIÓN
ARQUEOLÓGICO

ESCALA 1:2.000

I-13

Noviembre 2017

gesplan

CARO & MAÑOSO ARQUITECTOS ASOCIADOS S.L.P.

GOBIERNO DE CANARIAS