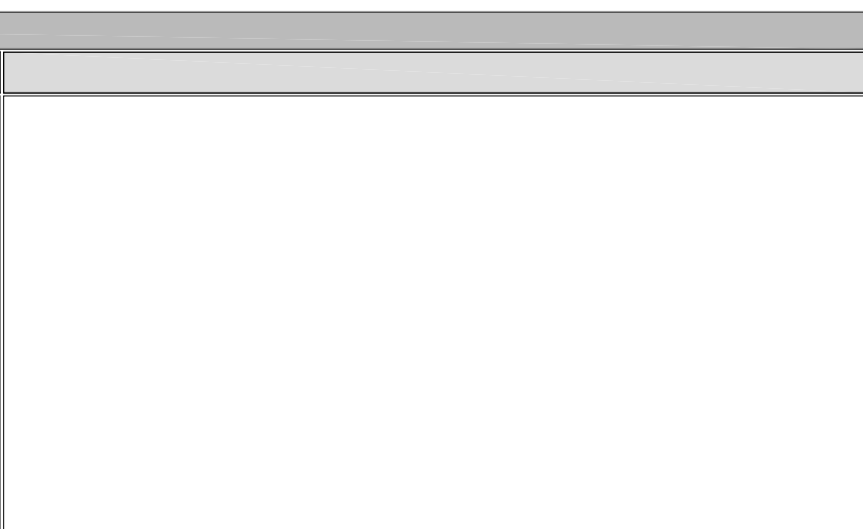


AMBITOS	GRADOS DE PROTECCIÓN	NUMERACIÓN FICHA CATALOGO
CONJUNTO HISTÓRICO ARTÍSTICO Según Decreto 942/75, Ámbito del PEP	INTEGRAL NIVEL 1 NIVEL 2 AMBIENTAL NIVEL 1 NIVEL 2 PARCIAL PARCIAL	28 NUMERACIÓN FICHA CATALOGO RECINTOS



DOMINIO PÚBLICO, SERVIDUMBRE Y LIMITACIONES A LA PROPIEDAD PRIVADA SEGÚN LA LEY DE COSTAS Y SU REGLAMENTO

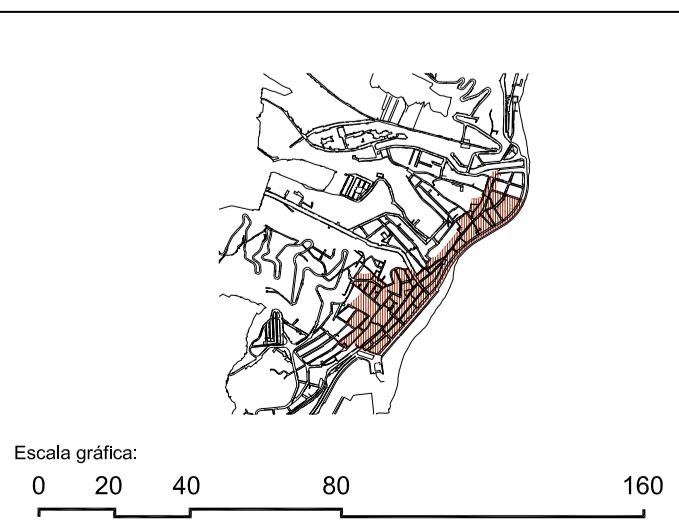
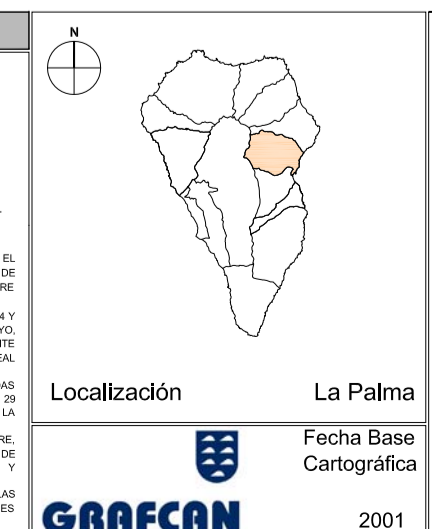
LÍNEA DE DELINE DEL DOMINIO PÚBLICO MARITIMO-TERRESTRE
 SERVIDUMBRE DE PROTECCIÓN
 LÍMITE DE LA RIBERA DEL MAR
 PLAN ESPECIAL DE PUERTO

AFICIONES DE LA LEY 29/1988 DE COSTAS Y LAS MODIFICACIONES INTRODUCIDAS POR LA LEY 20/2013 DE 29 DE MAYO DE PROTECCIÓN Y USO SOSTENIBLE DEL LITORAL Y DE MODIFICACIÓN DE LA LEY 2/1989

LA UTILIZACIÓN DEL DOMINIO PÚBLICO MARITIMO-TERRESTRE SE REGULARÁ SEGÚN LO DISPUESTO EN EL TÍTULO III DE LA LEY 29/1988 DE COSTAS Y LAS MODIFICACIONES INTRODUCIDAS POR LA LEY 20/2013 DE 29 DE MAYO. EN TODO CASO LAS ACTUACIONES QUE SE PLANTEEN EN DOMINIO PÚBLICO MARITIMO-TERRESTRE DEBERÁN SUJETARSE A LA LEGISLACIÓN DE PROTECCIÓN Y USO SOSTENIBLE DEL LITORAL Y DE MODIFICACIÓN DE LA LEY 2/1989 DE COSTAS Y LAS MODIFICACIONES INTRODUCIDAS POR LA LEY 20/2013 DE 29 DE MAYO.

CON SUJETO A LA LEY 29/1988 DE COSTAS Y LAS MODIFICACIONES INTRODUCIDAS POR LA LEY 20/2013 DE 29 DE MAYO, LAS ACTUACIONES QUE SE PLANTEEN EN DOMINIO PÚBLICO MARITIMO-TERRESTRE DEBERÁN SUJETARSE A LA LEGISLACIÓN DE PROTECCIÓN Y USO SOSTENIBLE DEL LITORAL Y DE MODIFICACIÓN DE LA LEY 2/1989 DE COSTAS Y LAS MODIFICACIONES INTRODUCIDAS POR LA LEY 20/2013 DE 29 DE MAYO.

LAS ACTUACIONES QUE SE PLANTEEN EN DOMINIO PÚBLICO MARITIMO-TERRESTRE DEBERÁN SUJETARSE A LA LEGISLACIÓN DE PROTECCIÓN Y USO SOSTENIBLE DEL LITORAL Y DE MODIFICACIÓN DE LA LEY 2/1989 DE COSTAS Y LAS MODIFICACIONES INTRODUCIDAS POR LA LEY 20/2013 DE 29 DE MAYO.



PLAN ESPECIAL DE PROTECCIÓN DEL CONJUNTO HISTÓRICO-ARTÍSTICO DE SANTA CRUZ DE LA PALMA
 ADAPTACIÓN AL PIOLP
 DOCUMENTO PARA APROBACIÓN DEFINITIVA
 (Correcciones de observaciones de Ponencia Técnica de COTMAC de 26 mayo 2014)

PLANO DE ORDENACIÓN CATALOGO Y GRADOS DE PROTECCIÓN

ESCALA 1:2.000