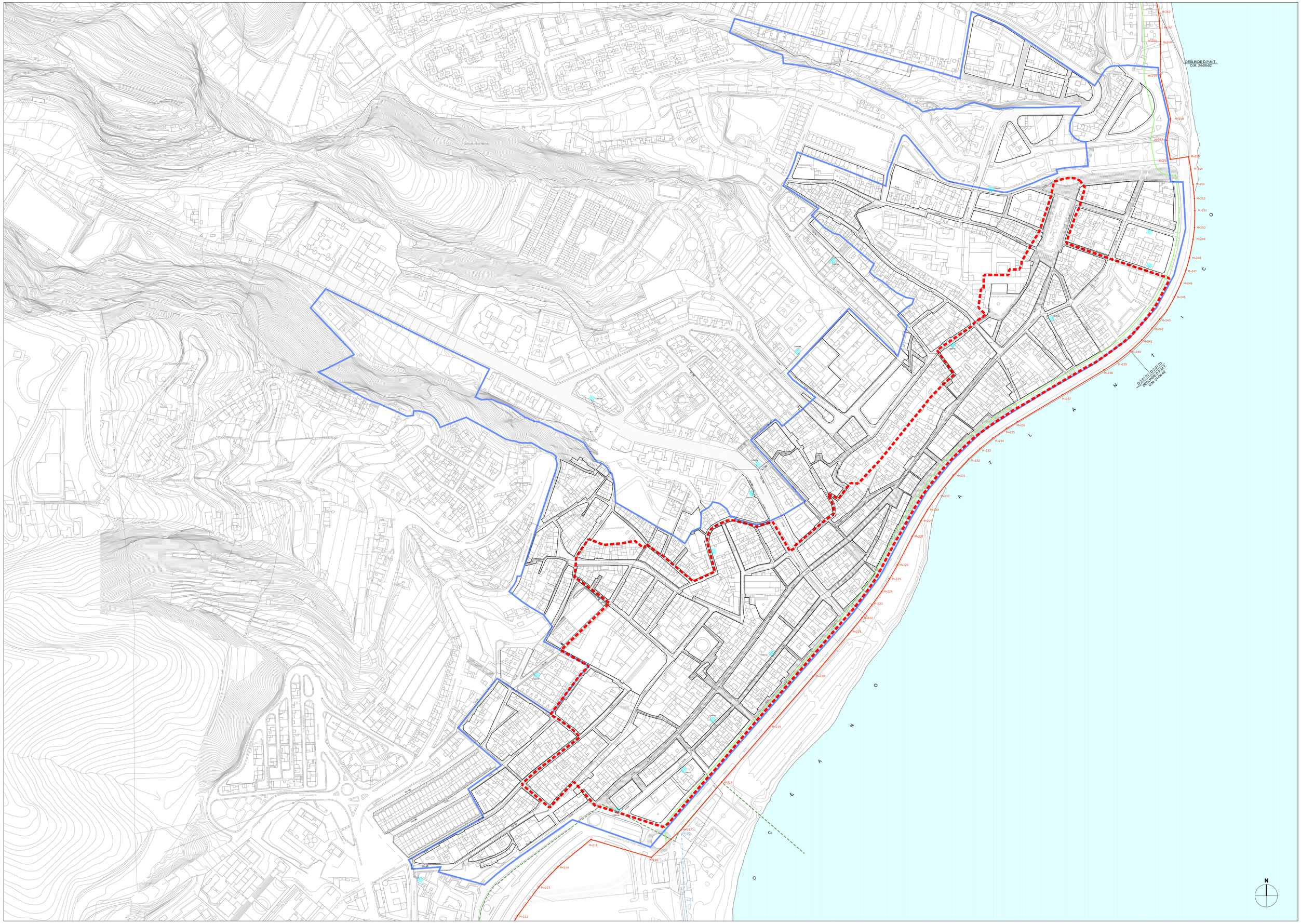

ÁMBITOS

- CONJUNTO HISTÓRICO ARTÍSTICO
  Según Decreto 94/275. Ámbito del PEP
- SUCIC (Suelo Urbano Consolidado de Interés Cultural)
  S/ PGO en tramitación.

LEYENDA

- C.T. CENTRAL TRANSFORMADORA
- LÍNEA SUBTERRÁNEA
- LÍNEA AÉREA Y POR FACHADA

Diligencia.- La extiendo yo, la Secretaria Acctal de la Corporación, para hacer constar que este documento que conforma el Plan Especial de Protección del Conjunto Histórico-Artístico de Santa Cruz de La Palma, fue aprobado definitivamente por el Pleno de la Corporación en sesión ordinaria de fecha 10 de septiembre de 2018. Santa Cruz de La Palma a 29 de noviembre de 2018

42022738J
URSINA
GONZALEZ
DE ARA (R:
P3803700H)

Firmado digitalmente por: 42022738J URSINA GONZALEZ DE ARA (R: P3803700H)
ND: CN = 42022738J URSINA GONZALEZ DE ARA (R: P3803700H), C= ES O = AYUNTAMIENTO DE SANTA CRUZ DE LA PALMA
Fecha: 2018.11.30 12:32:55 Z

DOMINIO PÚBLICO, SERVIDUMBRE Y LIMITACIONES A LA PROPIEDAD PRIVADA SEGÚN LA LEY DE COSTAS Y SU REGLAMENTO

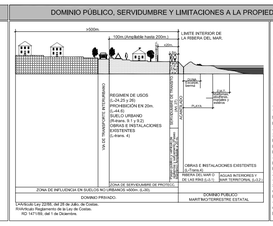

- LÍNEA DE DESLINDE DEL DOMINIO PÚBLICO MARÍTIMO-TERRESTRE
- SERVIDUMBRE DE PROTECCIÓN
- LÍMITE DE LA RIBERA DEL MAR
- PLAN ESPECIAL DE PUERTO

AFECCIONES LEY 22/1988 DE COSTAS Y LAS MODIFICACIONES INTRODUCIDAS POR LA LEY 2/2013, DE 29 DE MAYO, DE PROTECCIÓN Y USO SOSTENIBLE DEL LITORAL Y DE MODIFICACIÓN DE LA LEY 22/1988.

- EN EL DOMINIO PÚBLICO MARÍTIMO-TERRESTRE SE REGULARÁ, SEGÚN LO ESPECIFICADO EN EL TÍTULO CUARTO DE LA LEY 22/1988 DE COSTAS Y LAS MODIFICACIONES INTRODUCIDAS POR LA LEY 2/2013 DE 29 DE MAYO, EN TODO CASO LAS ACTUACIONES QUE SE PLANTEEN EN DOMINIO PÚBLICO MARÍTIMO-TERRESTRE DEBERÁN CONTAR CON EL CORRESPONDIENTE TÍTULO HABILITANTE.
- LOS USOS EN LA ZONA DE SERVIDUMBRE DE PROTECCIÓN SE AJUSTARÁN A LO DISPUESTO EN LOS ARTS. 24 Y 25 DE LA LEY 22/1988 DE COSTAS Y LAS MODIFICACIONES INTRODUCIDAS POR LA LEY 2/2013 DE 29 DE MAYO, Y EN LOS ARTS. 42 Y 43 DEL REGLAMENTO GENERAL DE COSTAS, SIN PERJUICIO DE LO ESTABLECIDO EN LA LEGISLACIÓN DE LA COMUNIDAD AUTÓNOMA, DE CONFORMIDAD CON LO DETERMINADO EN LOS ARTS. 42.1 Y 46 DEL REAL DECRETO 876/2014, DE 10 DE OCTUBRE, POR EL QUE SE APRUEBA EL REGLAMENTO GENERAL DE COSTAS.
- SE DEBERÁ GARANTIZAR EL RESPETO DE LAS SERVIDUMBRES DE TRÁNSITO Y ACCESO AL MAR ESTABLECIDAS EN LOS ARTS. 27 Y 28 DE LA LEY DE COSTAS Y LAS MODIFICACIONES INTRODUCIDAS POR LA LEY 2/2013 DE 29 DE MAYO, ASÍ COMO ASEGURAR EFICAZMENTE Y EL CUMPLIMIENTO DE LAS CONDICIONES SEÑALADAS EN EL ART. 39 PARA LA ZONA DE INFLUENCIA.
- LAS OBRAS E INSTALACIONES EXISTENTES SITUADAS EN LA ZONA DE DOMINIO PÚBLICO O DE SERVIDUMBRE SE REGULARÁN POR LO ESPECIFICADO EN LA DISPOSICIÓN TRANSITORIA CUARTA DE LA LEY 22/1988 DE COSTAS, DESARROLLADA POR LAS DISPOSICIONES TRANSITORIAS DECIMOTERCERA, DECIMOCUARTA Y DECIMOQUINTA DEL REGLAMENTO GENERAL.
- LAS INSTALACIONES DE LA RED DE TRATAMIENTO DE AGUAS RESIDUALES DEBERÁN CUMPLIR LAS CONDICIONES SEÑALADAS EN EL ART. 44.6 DE LA LEY 22/1988 DE COSTAS Y LAS MODIFICACIONES INTRODUCIDAS POR LA LEY 2/2013 DE 29 DE MAYO Y CONCORDANTES EL REAL DECRETO 876/2014 .

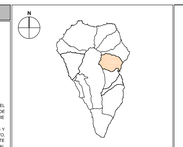

Localización La Palma

GRAFCAN

Fecha Base Cartográfica 2001

Escala gráfica:
0 20 40 80 160

PLAN ESPECIAL DE PROTECCIÓN DEL CONJUNTO HISTÓRICO-ARTÍSTICO DE SANTA CRUZ DE LA PALMA

ADAPTACIÓN AL PIOLP

DOCUMENTO PARA APROBACIÓN DEFINITIVA

(Correcciones de observaciones de Ponencia Técnica de COTMAC de 26 mayo 2014)

PLANO DE INFORMACIÓN

RED GENERAL DE ENERGÍA ELÉCTRICA: BAJA TENSIÓN

ESCALA 1:2,000

I-16,04

Julio 2018

gesplan

CARO & MAÑOSO ARQUITECTOS ASOCIADOS S.L.P.

GOBIERNO DE CANARIAS