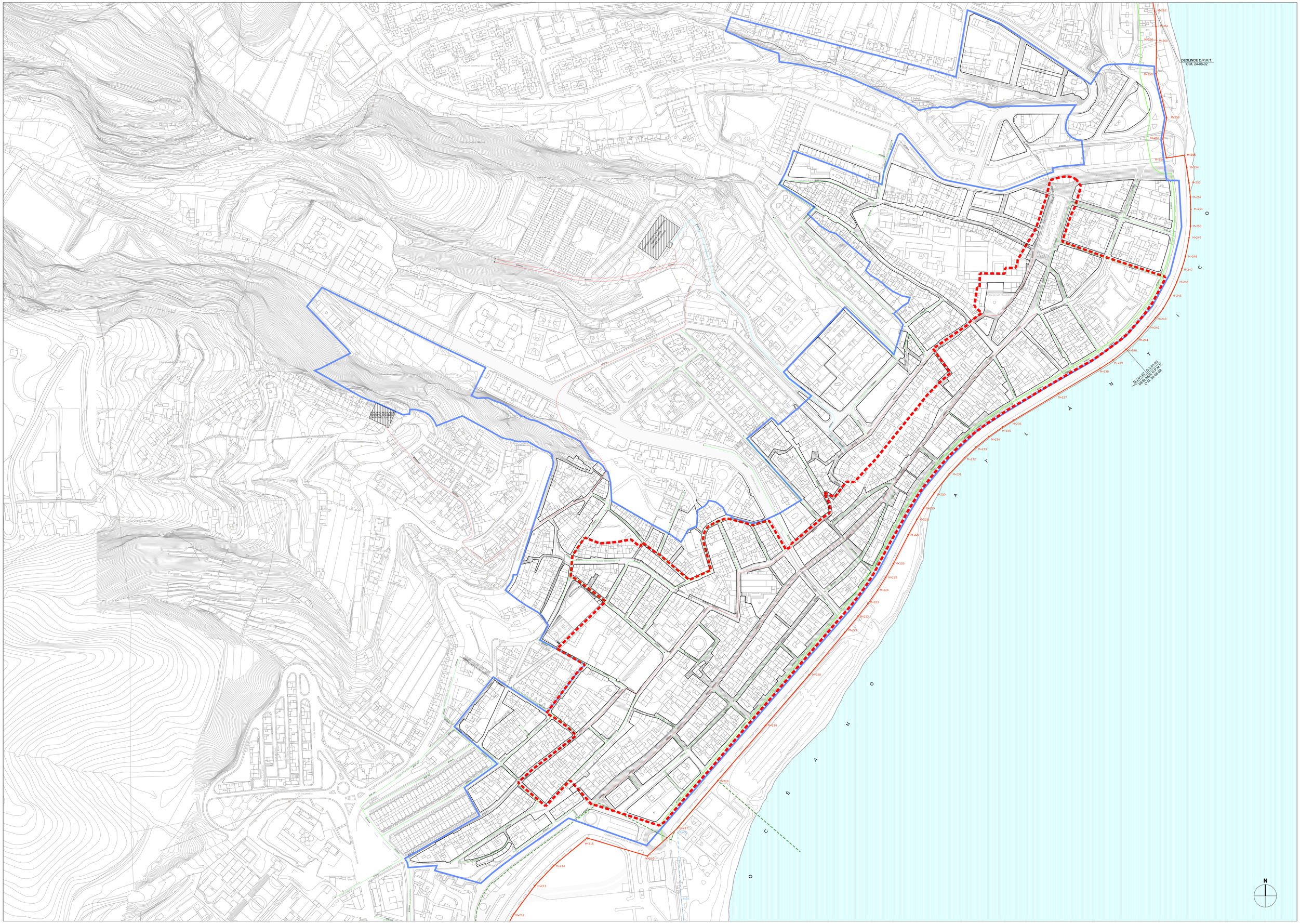

ÁMBITOS

- CONJUNTO HISTÓRICO ARTÍSTICO
  Según Decreto 942/75, Ámbito del PEP
- SUCIC (Suelo Urbano Consolidado de Interés Cultural)
  Si PGO en tramitación.

LEYENDA

- Ø 350 mm. EN FUNDICIÓN DÚCTIL
- Ø 300 mm. EN FUNDICIÓN DÚCTIL
- Ø 200 mm. EN FUNDICIÓN DÚCTIL
- Ø 150 mm. EN FUNDICIÓN DÚCTIL
- Ø 100 mm. EN FUNDICIÓN DÚCTIL
- DEPÓSITO REGULADOR

Diligencia.- La extiendo yo, la Secretaria Acctal de la Corporación, para hacer constar que este documento que conforma el Plan Especial de Protección del Conjunto Histórico-Artístico de Santa Cruz de La Palma, fue aprobado definitivamente por el Pleno de la Corporación en sesión ordinaria de fecha 10 de septiembre de 2018. Santa Cruz de La Palma a 29 de noviembre de 2018

42022738J URSINA GONZALEZ DE ARA (R: P3803700H)

Firmado digitalmente por 42022738J URSINA GONZALEZ DE ARA (R: P3803700H) C: ES
ND: CN = 42022738J URSINA GONZALEZ DE ARA (R: P3803700H), C = ES
AYUNTAMIENTO DE SANTA CRUZ DE LA PALMA
Fecha: 2018.11.30 12:31:57 Z

DOMINIO PÚBLICO, SERVIDUMBRE Y LIMITACIONES A LA PROPIEDAD PRIVADA SEGÚN LA LEY DE COSTAS Y SU REGLAMENTO

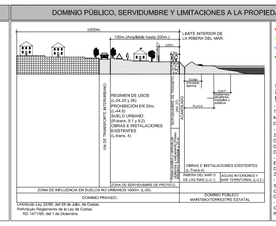

- LÍNEA DE DESLINDE DEL DOMINIO PÚBLICO MARÍTIMO-TERRESTRE
- SERVIDUMBRE DE PROTECCIÓN
- LÍMITE DE LA RIBIERA DEL MAR
- PLAN ESPECIAL DE PUERTO

AFECCIONES LEY 22/1988 DE COSTAS Y LAS MODIFICACIONES INTRODUCIDAS POR LA LEY 2/2013, DE 29 DE MAYO, DE PROTECCIÓN Y USO SOSTENIBLE DEL LITORAL Y DE MODIFICACIÓN DE LA LEY 22/1988.

- EL DOMINIO PÚBLICO MARÍTIMO-TERRESTRE SE REGULARÁ SEGÚN LO ESPECIFICADO EN EL TÍTULO III DE LA LEY 22/1988 DE COSTAS Y LAS MODIFICACIONES INTRODUCIDAS POR LA LEY 2/2013 DE 29 DE MAYO. EN TODO CASO LAS ACTUACIONES QUE SE PLANTEEN EN DOMINIO PÚBLICO MARÍTIMO-TERRESTRE DEBERÁN CONTAR CON EL CORRESPONDIENTE TÍTULO HABILITANTE.
- LOS USOS EN LA ZONA DE SERVIDUMBRE DE PROTECCIÓN SE AJUSTARÁN A LO DISPUESTO EN LOS ARTS. 24 Y 25 DE LA LEY 22/1988 DE COSTAS Y LAS MODIFICACIONES INTRODUCIDAS POR LA LEY 2/2013 DE 29 DE MAYO, DEBIENDO CONTAR LOS USOS PERMITIDOS EN ESTA ZONA, CON LA AUTORIZACIÓN DEL ÓRGANO COMPETENTE EN MATERIA DE COSTAS. LA ZONA DE SERVIDUMBRE DE PROTECCIÓN SE REGULA EN EL ART. 45 DEL REAL DECRETO 876/2014, DE 10 DE OCTUBRE, POR EL QUE SE APRUEBA EL REGLAMENTO GENERAL DE COSTAS.
- SE DEBERÁ GARANTIZAR EL RESPETO DE LAS SERVIDUMBRES DE TRÁNSITO Y ACCESO AL MAR ESTABLECIDAS EN LOS ARTS. 27 Y 28 DE LA LEY DE COSTAS Y LAS MODIFICACIONES INTRODUCIDAS POR LA LEY 2/2013 DE 29 DE MAYO, RESPECTIVAMENTE Y EL CUMPLIMIENTO DE LAS CONDICIONES SEÑALADAS EN EL ART. 32 PARA LA ZONA DE SERVIDUMBRE DE TRÁNSITO.
- LAS OBRAS E INSTALACIONES EXISTENTES SITUADAS EN LA ZONA DE DOMINIO PÚBLICO O DE SERVIDUMBRE, SE REGULARÁN POR LO ESPECIFICADO EN LA DISPOSICIÓN TRANSITORIA CUARTA DE LA LEY 22/1988 DE COSTAS, DESARROLLADA POR LAS DISPOSICIONES TRANSITORIAS DECIMOTERCERA, DECIMOCUARTA Y DECIMOQUINTA DEL REAL DECRETO 876/2014.
- EL VERTIDO DE AGUAS RESIDUALES Y TRATAMIENTO DE AGUAS RESIDUALES DEBERÁN CUMPLIR LAS CONDICIONES SEÑALADAS EN EL ART. 44.6 DE LA LEY 22/1988 DE COSTAS Y LAS MODIFICACIONES INTRODUCIDAS POR LA LEY 2/2013 DE 29 DE MAYO Y CONCORDANTES EL REAL DECRETO 876/2014 .

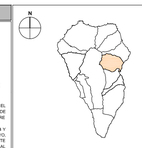

Localización La Palma

Fecha Base Cartográfica 2001

GRAFCAN

Escala gráfica:
0 20 40 80 160

PLAN ESPECIAL DE PROTECCIÓN DEL CONJUNTO HISTÓRICO-ARTÍSTICO DE SANTA CRUZ DE LA PALMA

ADAPTACIÓN AL PIOLP

DOCUMENTO PARA APROBACIÓN DEFINITIVA

(Correcciones de observaciones de Ponencia Técnica de COTMAC de 26 mayo 2014)

PLANO DE INFORMACIÓN

RED GENERAL DE ABASTECIMIENTO DE AGUA, RIEGO Y CONTRAINCENDIOS

ESCALA 1:2.000

I-16.02

Julio 2018

gesplan

CARO & MAÑOSO ARQUITECTOS ASOCIADOS S.L.P.

GOBIERNO DE CANARIAS