





ESCALA 1:5.000




ESCALA 1:100.000

| ÁMBITOS | |
|--|---|
|  | CONJUNTO HISTÓRICO-ARTÍSTICO Según Decreto 94275, Anexo del PEP |
|  | SUCIC (Suelo Urbano Consolidado de Interés Cultural) SI PGO en tramitación. |


Diligencia. La extirpado yo, la Secretaría Actal de la Corporación, para hacer constar que este documento que conforma el Plan Especial de Protección del Conjunto Histórico-Artístico de Santa Cruz de La Palma, fue aprobado definitivamente por el Pleno de la Corporación en sesión ordinaria de fecha 10 de septiembre de 2018. Santa Cruz de La Palma a 29 de noviembre de 2018.

Localización




La Palma

Fecha Base Cartográfica 2001



Escala gráfica:




PLAN ESPECIAL DE PROTECCIÓN DEL CONJUNTO HISTÓRICO-ARTÍSTICO DE SANTA CRUZ DE LA PALMA
ADAPTACIÓN AL PIOLP
DOCUMENTO PARA APROBACIÓN DEFINITIVA
(Correcciones de observaciones de Ponencia Técnica de COTMAC de 26 mayo 2014)

PLANO DE INFORMACIÓN
SITUACIÓN GENERAL Y FOTOPLANO. DELIMITACIÓN DEL ÁREA DE ESTUDIO

ESCALA 1:100.000





1-1
Julio 2018