



3.176.000

3.176.500

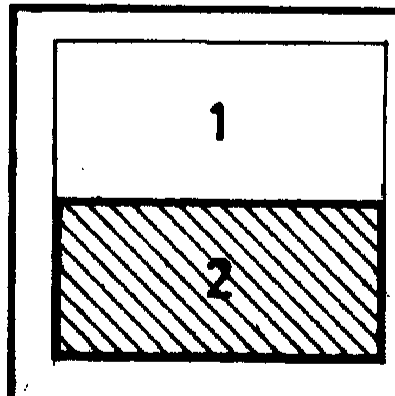
3.177.000

229.000

230.000

231.000

Este proyecto requiere el trámite establecido en el artículo 41 de la ley de Suelo (L. 1346/1976) de 8 ENE. 1990 el arto de comb. número 17036 con el plan del propietario



**LEYENDA**

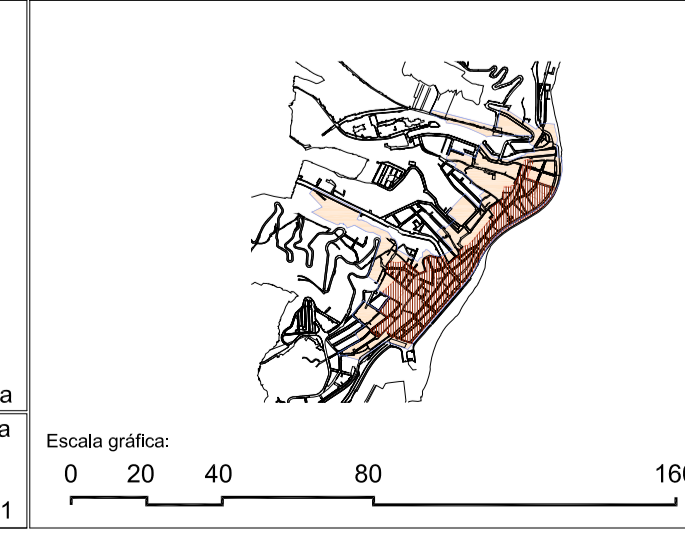
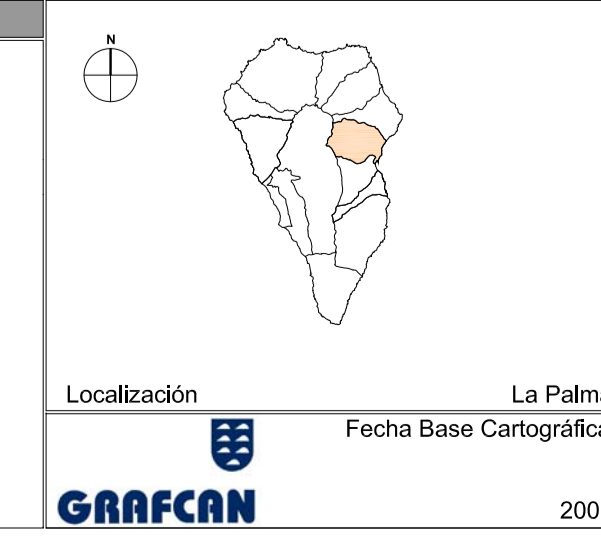
SUELO URBANO	equipamiento comarcal	EGB educación general básica	DE deportivo
espacios libres	equipamiento municipal	Pe pre-escolar	AD administrativo
espacios libres protegido	SA sanitario-asistencial	CR cultural-recreativo	● estación de servicio
AMBITO DEL PLAN GENERAL	RE religioso repr. EP enseñanza profesional		

# Planeamiento General de Santa Cruz de La Palma, Breña Alta, Breña Baja, Mazo

DOCTOR ARQUITECTO: RUBENS HENRIQUEZ DIRECTOR DEL EQUIPO DE PLANEAMIENTO

*[Signature]* SUELO PUBLICO  
 ESCALA 1:2.000 HOJA Nº 9-2

Información: La ordenación y la Secretaría Ejecutiva de la Corporación, para hacer cumplir que este documento que constituye el Plan Especial de Protección del Conjunto Histórico-Artístico de Santa Cruz de La Palma, fue aprobado definitivamente por el Pleno de la Corporación en sesión celebrada el día 19 de septiembre de 2018. Santa Cruz de La Palma a 19 de septiembre de 2018.



**PLAN ESPECIAL DE PROTECCIÓN DEL CONJUNTO HISTÓRICO-ARTÍSTICO DE SANTA CRUZ DE LA PALMA**  
 ADAPTACIÓN AL PIOLP  
 DOCUMENTO PARA APROBACIÓN DEFINITIVA  
 (Correcciones de observaciones de Ponencia Técnica de COTMAC de 26 mayo 2014)

PLANO DE INFORMACION  
 PLAN GENERAL DE ORDENACIÓN URBANA VIGENTE: SUELO PÚBLICO (9.2)

ESCALA 1:2.000

Localización: La Palma  
 Fecha Base Cartográfica: 2001

Logo: GARFAN

Logo: gesplan

Logo: CARO & MAROSO ARQUITECTOS ASOCIADOS S.L.P.

Logo: GOBIERNO DE CANARIAS

Logo: I-4.04

Logo: JULIO 2018