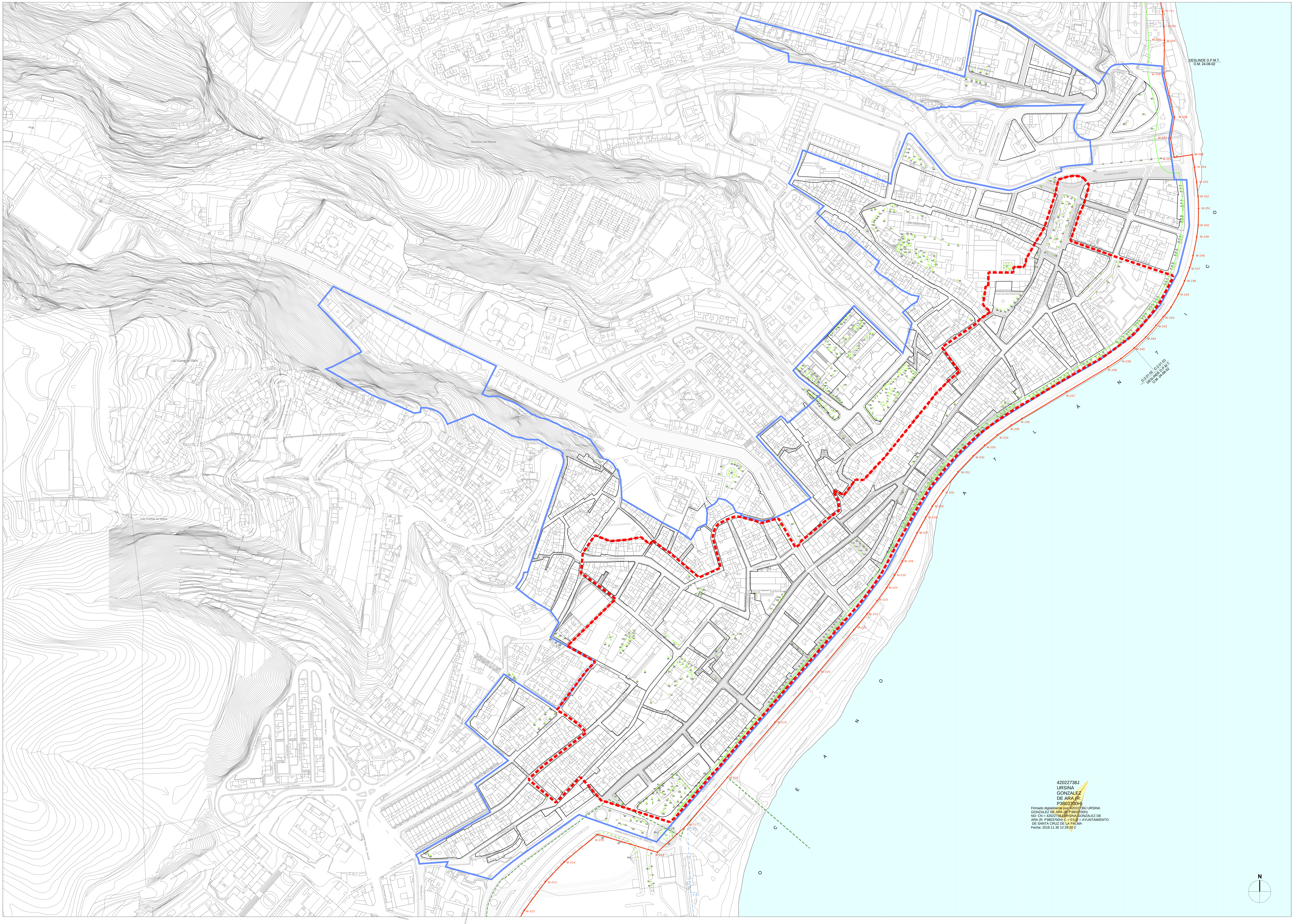

ÁMBITOS

- CONJUNTO HISTÓRICO ARTÍSTICO Según Decreto 942/75, Ámbito del PEP
- SUCIC (Suelo Urbano Consolidado de Interés Cultural) S/ PGO en tramitación.

LEYENDA

1. ACALYPHA WILKESIANA
2. ACOKANTHERA OBLONGIFOLIA
3. AGAPANTHUS AFRICANUS
4. ALOE FEROX
5. ALLAMANDA CATHARTICA
6. APOLLONIAS BARBUJANA
7. ARAUCARIA HETEROPHYLLA
8. ARBUTUS CANARIENSIS
9. ARCHONTOPHOENIX ALEXANDREA
10. ARECASTRUM ROMANZOFFIANUM
11. BAHUINIA VARIEGATA
12. BOUGAINVILLEA GLABRA
13. BOUGAINVILLEA SPECTABILIS
14. BUTIA CAPITATA
15. BRACHYCHITON DIVERSIFOLIUM
16. CAESALPINIA GILIESII
17. CANNA INDICA
18. CARICA PAPAYA
19. CASUARINA EQUISETIFOLIA
20. CEREUS PERUVIANUS
21. CITRUS AURIANTIUM
22. COCCOLOBA UVIFERA
23. CODIAEUM VARIEGATM
24. CONVOLVULUS FLORIDUS
25. CORDYLINE TERMINALES
26. CUPRESSUS ARIZONICA
27. CUPRESSUS SEMPERVIRENS
28. CYCAS REVOLUTAS
29. CHAMAEROPS HUMILIS
30. CHRSALIDOCARPUS LUTESCENS
31. DATURA ARBOREA
32. DELONIX REGIA
33. DRACAENA DRACO
34. ECHIUM SVENTENII
35. ERICA ARBOREA
36. EROBOTRYA JAPONICA
37. EUGENIA JAMBOS
38. EUGENIA PITANGA
39. EUPHORBIA BALSAMFERA
40. EUPHORBIA CANARIENSIS
41. EUPHORBIA PULCHERRIMA
42. FICUS BENJAMICA
43. FICUS CARICA
44. FICUS ELASTICA
45. FICUS HAWAI
46. FICUS LYRATA
47. FICUS MACROPHYLLA
48. FICUS MICROCARPA
49. FICUS PUMILA
50. GREVILLEA ROBUSTA
51. GREVILLEA BANKSII
52. HEPTAPLEURUM ARBORICOLA
53. HIBISCUS ROSA-SINENSIS
54. HIBISCUS SCHIZOPETALUS
55. HYDRANGEA MACROPHYLLA
56. HOWEA BELMOREANA
57. IMPATIENS WALLERIANA
58. JACARANDA OVALIFOLIA
59. JUNIPERUS CEDRUS
60. LANTANA CAMARA
61. LAURUS AZORICA
62. LIVISTONA CHINENSIS
63. MAGNOLIA GRANDIFLORA
64. MANGIFERA INDICA
65. MAYTENUS CANARIENSIS
66. MELIA AZEDARACH
67. MONSTERA DELICIOSA
68. MYRICA FAYA
69. NERIUM OLEANDER
70. PANDANUS SPP.
71. PELARGONIUM PELTATUM
72. PELARGONIUM ZONALE
73. PERSEA AMERICANA
74. PHILODENDRON SELLOUM
75. PHOENIX CANARIENSIS
76. PHOENIX DACTYLIFERA
77. PHOENIX ROEBELENII
78. PHORMIUM TENAX
79. PHYTOLACA DIOICA
80. PICCONIA EXCELSA
81. PINUS CANARIENSIS
82. PITTOSPORUM TOBIRA
83. PLATANUS HISPANICA
84. PLUMERIA ALBA
85. PLUMBAGO CAPENSIS
86. PUNICA GRANATUM
87. PYROSTEGIA IGNEA
88. OLEA EUROPAEA
89. RHAPIS EXCELSA
90. ROSA
91. ROYSTONEA REGIA
92. SAMANEA SAMAN
93. SCHEFFLERA ACTYNOPHYLLA
94. SENECIO KLEINIA
95. SOLANDRA NITIDA
96. SPATHODEA CAMPANULATA
97. STRELITZIA AUGUSTA
98. STRELITZIA REGINAE
99. TABEBUIA ROSEA
100. TAMARIX CANARIENSIS
101. TECOMA CAPENSIS
102. THEVETIA PERUVIANA
103. TIBOUCHINA SEMIDECANDRA
104. TRACHYCARPUS FORTUNEI
105. VITIS VINIFERA
106. WASHINGTONIA FILIFERA
107. WASHINGTONIA ROBUSTA
108. WISTERIA SINENSIS
109. YUCCA ALOIFOLIA
110. YUCCA ELEPHANTIPES

Diligencia.- La extiendo yo, la Secretaria Acctal de la Corporación, para hacer constar que este documento que conforma el Plan Especial de Protección del Conjunto Histórico-Artístico de Santa Cruz de La Palma, fue aprobado definitivamente por el Pleno de la Corporación en sesión ordinaria de fecha 10 de septiembre de 2018. Santa Cruz de La Palma a 29 de noviembre de 2018

DOMINIO PÚBLICO, SERVIDUMBRE Y LIMITACIONES A LA PROPIEDAD PRIVADA SEGÚN LA LEY DE COSTAS Y SU REGLAMENTO

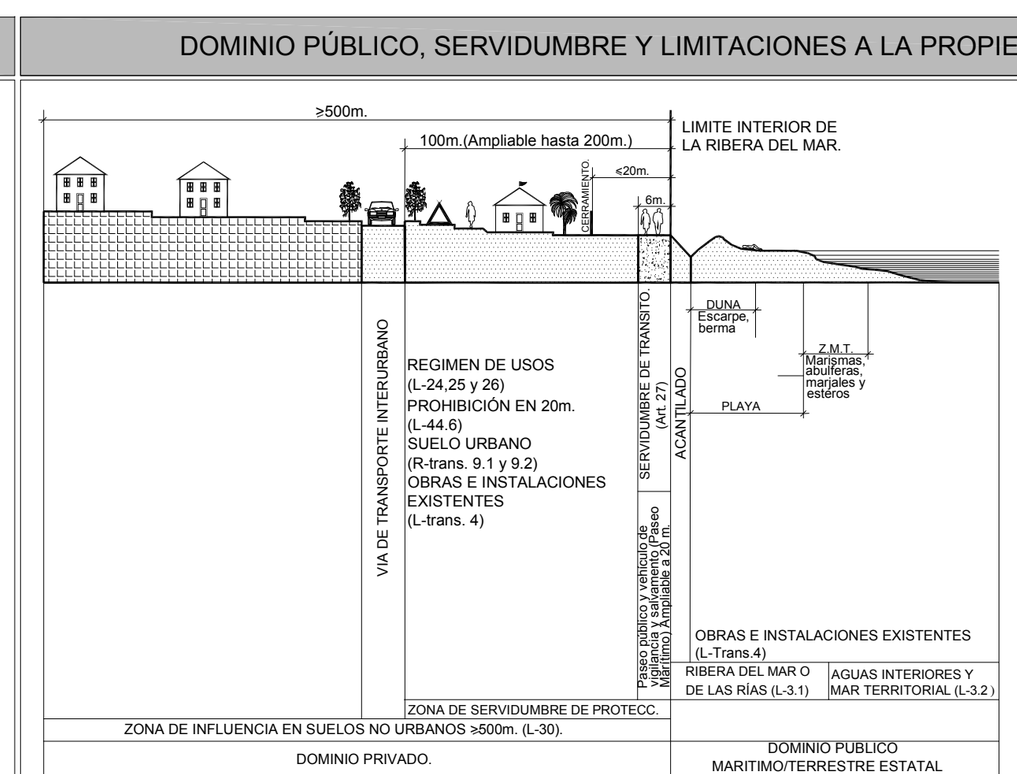

L=Artículo Ley 22/88, del 28 de Julio, de Costas.
R=Artículo Reglamento de la Ley de Costas.
RD 1471/89, del 1 de Diciembre.

- LÍNEA DE DESLINDE DEL DOMINIO PÚBLICO MARÍTIMO-TERRESTRE
- SERVIDUMBRE DE PROTECCIÓN
- LÍMITE DE LA RIBERA DEL MAR
- PLAN ESPECIAL DE PUERTO

AFECCIONES LEY 22/1988 DE COSTAS Y LAS MODIFICACIONES INTRODUCIDAS POR LA LEY 2/2013, DE 29 DE MAYO, DE PROTECCIÓN Y USO SOSTENIBLE DEL LITORAL Y DE MODIFICACIÓN DE LA LEY 22/1988.

- LA UTILIZACIÓN DEL DOMINIO PÚBLICO MARÍTIMO-TERRESTRE SE REGULARÁ SEGÚN LO ESPECIFICADO EN EL TÍTULO III DE LA LEY 22/1988 DE COSTAS Y LAS MODIFICACIONES INTRODUCIDAS POR LA LEY 2/2013 DE 29 DE MAYO. EN TODO CASO LAS ACTUACIONES QUE SE PLANTEEN EN DOMINIO PÚBLICO MARÍTIMO-TERRESTRE DEBERÁN CONTAR CON EL CORRESPONDIENTE TÍTULO HABILITANTE.
- LOS USOS EN LA ZONA DE SERVIDUMBRE DE PROTECCIÓN SE AJUSTARÁN A LO DISPUESTO EN LOS ARTS. 24 Y 25 DE LA LEY 22/1988 DE COSTAS Y LAS MODIFICACIONES INTRODUCIDAS POR LA LEY 2/2013 DE 29 DE MAYO, DEBIENDO CONTAR LOS USOS PERMITIDOS EN ESTA ZONA, CON LA AUTORIZACIÓN DEL ÓRGANO COMPETENTE DE LA COMUNIDAD AUTÓNOMA, DE CONFORMIDAD CON LO DETERMINADO EN LOS ARTS. 47.1 Y 48 DEL REAL DECRETO 876/2014, DE 10 DE OCTUBRE, POR EL QUE SE APRUEBA EL REGLAMENTO GENERAL DE COSTAS
- SE DEBERÁ GARANTIZAR EL RESPETO DE LAS SERVIDUMBRES DE TRÁNSITO Y ACCESO AL MAR ESTABLECIDAS EN LOS ARTS. 27 Y 28 DE LA LEY DE COSTAS Y LAS MODIFICACIONES INTRODUCIDAS POR LA LEY 2/2013 DE 29 DE MAYO, RESPECTIVAMENTE Y EL CUMPLIMIENTO DE LAS CONDICIONES SEÑALADAS EN EL ART. 30 PARA LA ZONA DE INFLUENCIA
- LAS OBRAS E INSTALACIONES EXISTENTES SITUADAS EN LA ZONA DE DOMINIO PÚBLICO O DE SERVIDUMBRE, SE REGULARÁN POR LO ESPECIFICADO EN LA DISPOSICIÓN TRANSITORIA CUARTA DE LA LEY 22/1988 DE COSTAS, DESARROLLADA POR LAS DISPOSICIONES TRANSITORIAS DECIMOTERCERA, DECIMOCUARTA Y DECIMOQUINTA DEL REAL DECRETO 876/2014.
- LAS INSTALACIONES DE LA RED DE TRATAMIENTO DE AGUAS RESIDUALES DEBERÁN CUMPLIR LAS CONDICIONES SEÑALADAS EN EL ART. 44.6 DE LA LEY 22/1988 DE COSTAS Y LAS MODIFICACIONES INTRODUCIDAS POR LA LEY 2/2013 DE 29 DE MAYO Y CONCORDANTES EL REAL DECRETO 876/2014 .

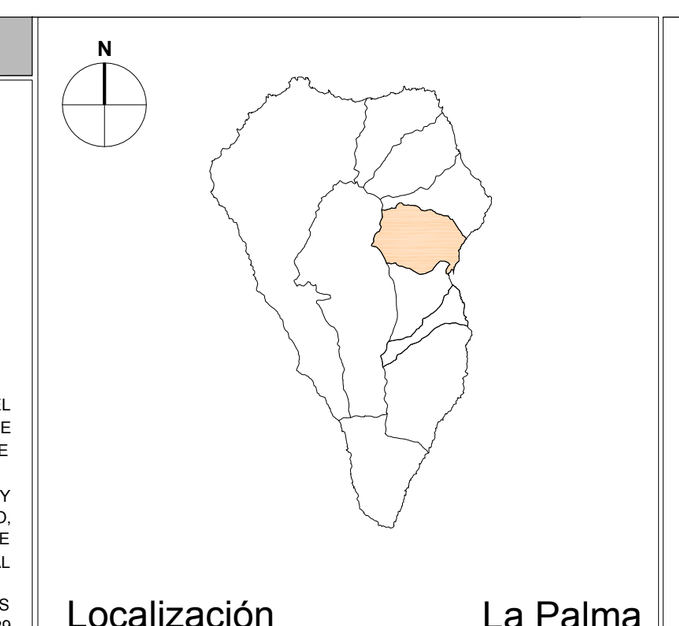

Localización La Palma

GRAFCAN

Fecha Base Cartográfica 2001

Escala gráfica: 0 20 40 80 160

PLAN ESPECIAL DE PROTECCIÓN DEL CONJUNTO HISTÓRICO-ARTÍSTICO DE SANTA CRUZ DE LA PALMA

ADAPTACIÓN AL PIOLP

DOCUMENTO PARA APROBACIÓN DEFINITIVA

(Correcciones de observaciones de Ponencia Técnica de COTMAC de 26 mayo 2014)

PLANO DE INFORMACIÓN

FLORA Y VEGETACIÓN

ESCALA 1:2.000

I-12

Julio 2018

gesplan

CARO & MAÑOSO ARQUITECTOS ASOCIADOS S.L.P.

GOBIERNO DE CANARIAS