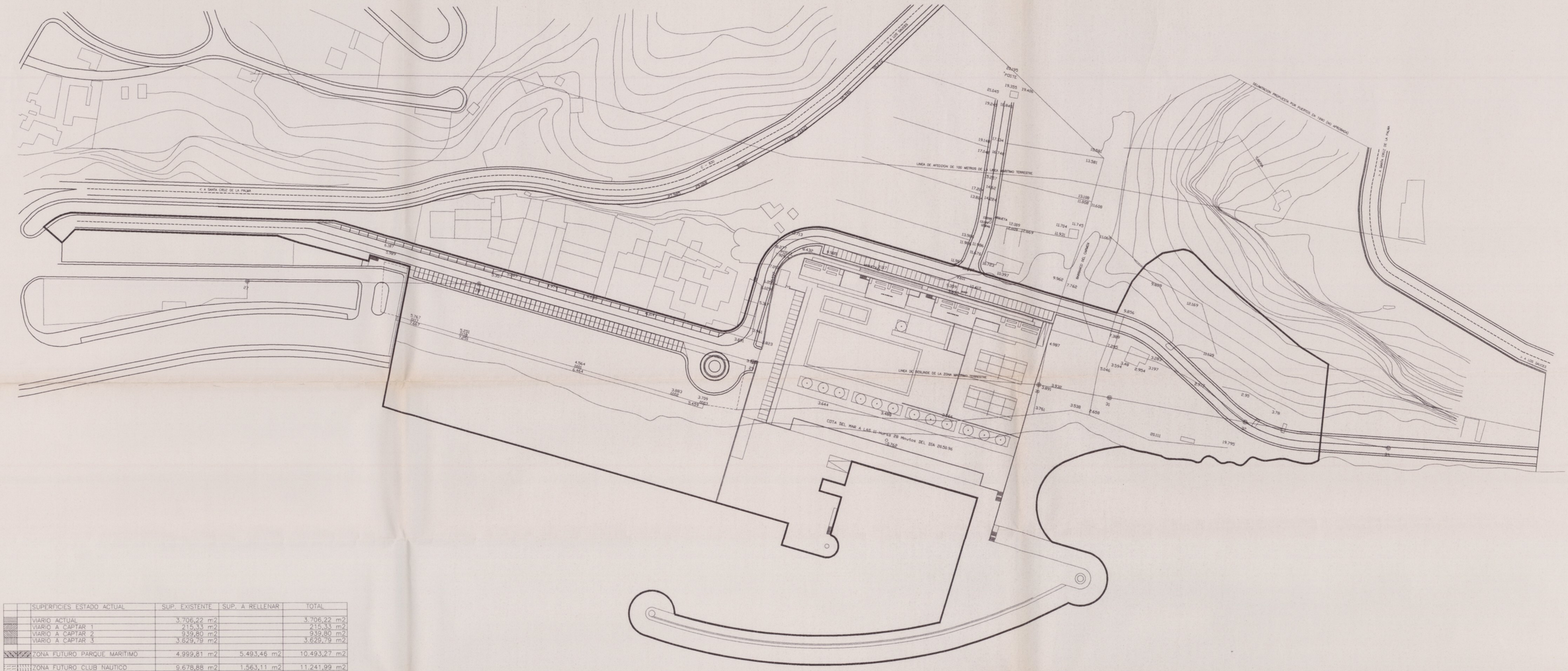

	SUPERFICIES ESTADO ACTUAL	SUP. EXISTENTE	SUP. A RELLENAR	TOTAL
	VIARIO ACTUAL	3.706,22 m2		3.706,22 m2
	VIARIO A CAPTAR 1	215,33 m2		215,33 m2
	VIARIO A CAPTAR 2	939,80 m2		939,80 m2
	VIARIO A CAPTAR 3	3.629,79 m2		3.629,79 m2
	ZONA FUTURO PARQUE MARITIMO	4.999,81 m2	5.493,46 m2	10.493,27 m2
	ZONA FUTURO CLUB NAUTICO	9.678,88 m2	1.563,11 m2	11.241,99 m2
	ZONA FUTURO PUERTO DEPORTIVO	29,62 m2	8.533,22 m2	8.562,84 m2
	ZONA FUTURA PLAYA	4.570,04 m2	1.281,80 m2	5.851,84 m2
	ZONA A CALIFICAR COMO RUSTICO	4.233,09 m2		4.233,09 m2
	AMBITO TOTAL DE LA MODIFICACION	32.002,58 m2	16.871,59 m2	48.874,17 M2

SUPERFICIE DE LA ZONA MARITIMO TERRESTRE ACTUAL		12.804,86 m2

	CLASIFICACION DEL SUELO ACTUAL	SUP. EXISTENTE	SUP. A RELLENAR	TOTAL
	SUELO URBANO	1.716,06 m2		1.716,06 m2
	SUELO URBANIZABLE PROGRAMADO	20.260,91 m2		20.260,91 m2
	SUELO RUSTICO Bco. DEL CARMEN	1.659,25 m2		1.659,25 m2
	SUELO INDUS. URB. NO PROGRAMADO	8.366,35 m2		8.366,35 m2
	SUPERFICIE GANADA AL MAR		16.871,59 m2	16.871,59 m2
	TOTAL	32.002,58 m2	16.871,59 m2	48.874,17 M2

	RESULTADO DE LA MODIFICACION	SUP. EXISTENTE	SUP. A RELLENAR	TOTAL
	SISTEMA GENERAL VIARIO	8.491,14 m2		8.491,14 m2
	SISTEMA GENERAL PARQUE MARITIMO	4.999,81 m2	5.493,46 m2	10.493,27 m2
	SISTEMA GENERAL CLUB NAUTICO	9.678,88 m2	1.563,11 m2	11.241,99 m2
	SISTEMA GENERAL PUERTO DEPORTIVO	29,62 m2	8.533,22 m2	8.562,84 m2
	SISTEMA GENERAL PLAYA	4.570,04 m2	1.281,80 m2	5.851,84 m2
	SUELO RUSTICO	4.233,09 m2		4.233,09 m2
	TOTAL	32.002,58 m2	16.871,59 m2	48.874,17 M2

D I L I G E N C I A.- La extiendo yo, la/el Secretaria/o acctal. de la Corporación, para hacer constar que esta documentación que integra la Modificación puntual, nº →, al Plan General de Ordenación Urbana, fue aprobada provisionalmente por el Pleno de este Ayuntamiento el D.O. SANTA CRUZ

S/C. de La Palma, a 05 de Noviembre de 1998
La/ El Secretaria/o acctal.

Fdo: Marina G. de Ara Parrilla

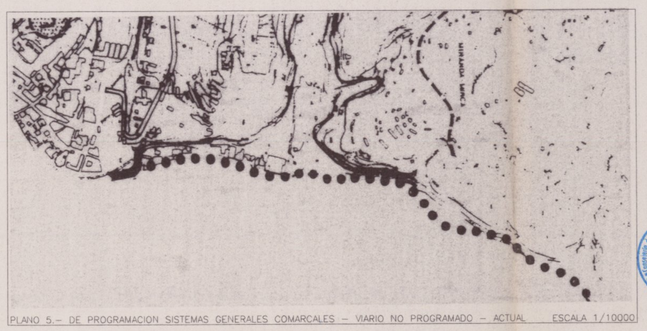

PLANO 5.- DE PROGRAMACION SISTEMAS GENERALES COMARCALES – VIARIO NO PROGRAMADO – ACTUAL ESCALA 1/10000

Aprobado definitivamente por la COTMAC mediante acuerdo de 02 MAR. 1999

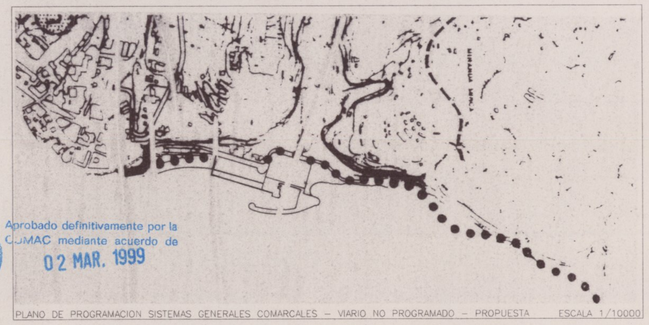

PLANO DE PROGRAMACION SISTEMAS GENERALES COMARCALES – VIARIO NO PROGRAMADO – PROPUESTA ESCALA 1/10000

LEYENDA

PROYECTO DE MODIFICACION PUNTUAL DEL P.G.O.U. DE S. C. DE LA PALMA – BCO. DEL CARMEN: SISTEMA GENERAL NAUTICO Y PARQUE MARITIMO

MARZO DE 1998 – ARQUITECTO: GABRIEL HENRIQUEZ PEREZ

EXCMO. AYUNTAMIENTO DE SANTA CRUZ DE LA PALMA

SITUACION:
BARRANCO DEL CARMEN
SANTA CRUZ DE LA PALMA

PLANO DE ORDENACION:
SISTEMAS GENERALES COMARCALES

ESCALA: 1/1000

HOJA Nº: 9