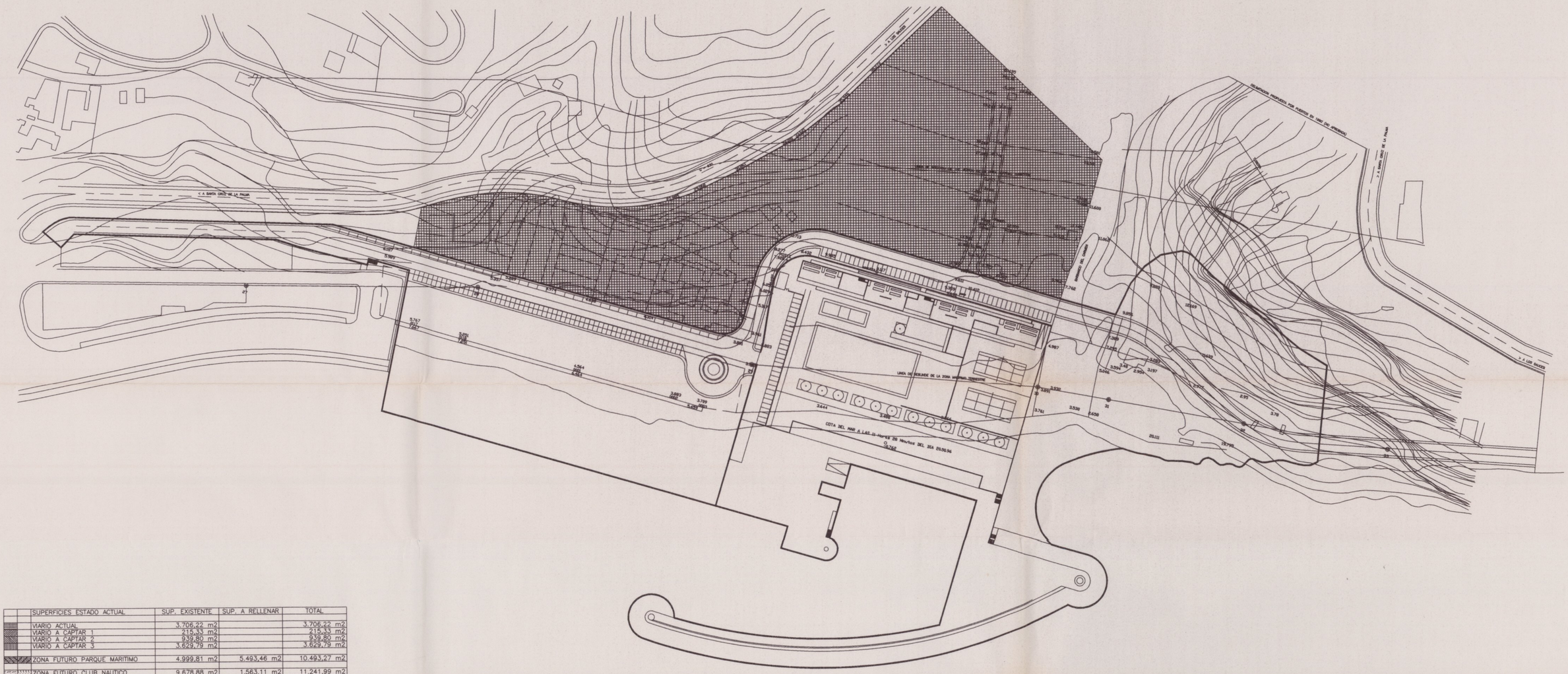

	SUPERFICIES ESTADO ACTUAL	SUP. EXISTENTE	SUP. A RELLENAR	TOTAL
	VIARIO ACTUAL	3.706,22 m2		3.706,22 m2
	VIARIO A CAPTAR 1	215,33 m2		215,33 m2
	VIARIO A CAPTAR 2	939,80 m2		939,80 m2
	VIARIO A CAPTAR 3	3.629,79 m2		3.629,79 m2
	ZONA FUTURO PARQUE MARITIMO	4.999,81 m2	5.493,46 m2	10.493,27 m2
	ZONA FUTURO CLUB NAUTICO	9.678,88 m2	1.563,11 m2	11.241,99 m2
	ZONA FUTURO PUERTO DEPORTIVO	29,62 m2	8.533,22 m2	8.562,84 m2
	ZONA FUTURA PLAYA	4.570,04 m2	1.281,80 m2	5.851,84 m2
	ZONA A CALIFICAR COMO RUSTICO	4.233,09 m2		4.233,09 m2
	AMBITO TOTAL DE LA MODIFICACION	32.002,58 m2	16.871,59 m2	48.874,17 M2

	SUPERFICIE DE LA ZONA MARITIMO TERRESTRE ACTUAL	12.804,86 m2

	CLASIFICACION DEL SUELO ACTUAL	SUP. EXISTENTE	SUP. A RELLENAR	TOTAL
	SUELO URBANO	1.716,06 m2		1.716,06 m2
	SUELO URBANIZABLE PROGRAMADO	20.260,91 m2		20.260,91 m2
	SUELO RUSTICO Bco. DEL CARMEN	1.659,25 m2		1.659,25 m2
	SUELO INDUS. URB. NO PROGRAMADO	8.366,35 m2		8.366,35 m2
	SUPERFICIE GANADA AL MAR		16.871,59 m2	16.871,59 m2
	TOTAL	32.002,58 m2	16.871,59 m2	48.874,17 M2

	RESULTADO DE LA MODIFICACION	SUP. EXISTENTE	SUP. A RELLENAR	TOTAL
	SISTEMA GENERAL VIARIO	8.491,14 m2		8.491,14 m2
	SISTEMA GENERAL PARQUE MARITIMO	4.999,81 m2	5.493,46 m2	10.493,27 m2
	SISTEMA GENERAL CLUB NAUTICO	9.678,88 m2	1.563,11 m2	11.241,99 m2
	SISTEMA GENERAL PUERTO DEPORTIVO	29,62 m2	8.533,22 m2	8.562,84 m2
	SISTEMA GENERAL PLAYA	4.570,04 m2	1.281,80 m2	5.851,84 m2
	SUELO RUSTICO	4.233,09 m2		4.233,09 m2
	TOTAL	32.002,58 m2	16.871,59 m2	48.874,17 M2

DILIGENCIA.- La extiendo yo, la/el **Secretaria/o acctal. de la Corporación, para hacer constar que esta documentación que integra la Modifica. con puntual. n. — ... de Ordenacion Urbana, fue aprobada provisionalmente por el Pleno de este Ayuntamiento el** 11 DE NOVIEMBRE

S/C. de La Palma, a 05 **de** Noviembre **de** 1998

La / El Secretaria/o acctal.

Fdo

Fdo.: Ursula C. Davila Fuentes

EXCMO. AYUNTAMIENTO DE SANTA CRUZ DE LA PALMA SECRETARIA GENERAL

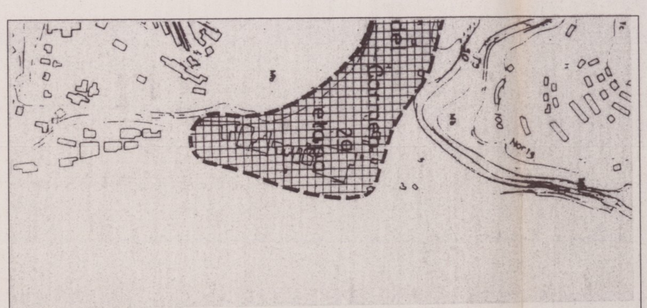

PLANO 7.2.- SECTORES DE DESARROLLO - SUELO URBANIZABLE PROGRAMADO 2a ETAPA
SUPERFICIE APROXIMADA DEL SECTOR 75.912 m2 - ACTUAL — ESCALA 1/5000

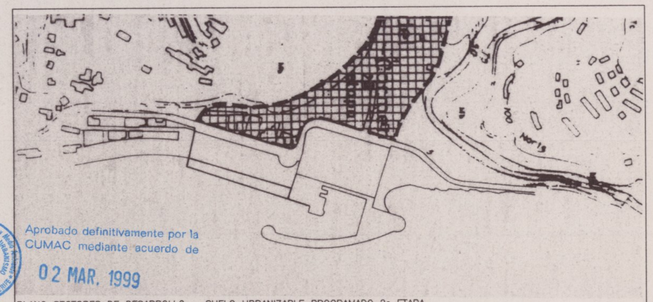

PLANO SECTORES DE DESARROLLO - SUELO URBANIZABLE PROGRAMADO 2a ETAPA
SUPERFICIE APROXIMADA DEL SECTOR 75.912 - 20.260,91 = 55.651,09 m2 - PROPUESTA — ESCALA 1/5000

LEYENDA

PROYECTO DE MODIFICACION PUNTUAL DEL P.G.O.U. DE S. C. DE LA PALMA - BCO. DEL CARMEN: SISTEMA GENERAL NAUTICO Y PARQUE MARITIMO

MARZO DE 1998 - ARQUITECTO: GABRIEL HENRIQUEZ PEREZ

EXCMO. AYUNTAMIENTO DE SANTA CRUZ DE LA PALMA SECRETARIA GENERAL

EXCMO. AYUNTAMIENTO
DE
SANTA CRUZ DE LA PALMA

SITUACION:
BARRANCO DEL CARMEN
SANTA CRUZ DE LA PALMA

PLANO DE ORDENACION:
SECTORES DE DESARROLLO

ESCALA:
1/1000

HOJA Nº: 7