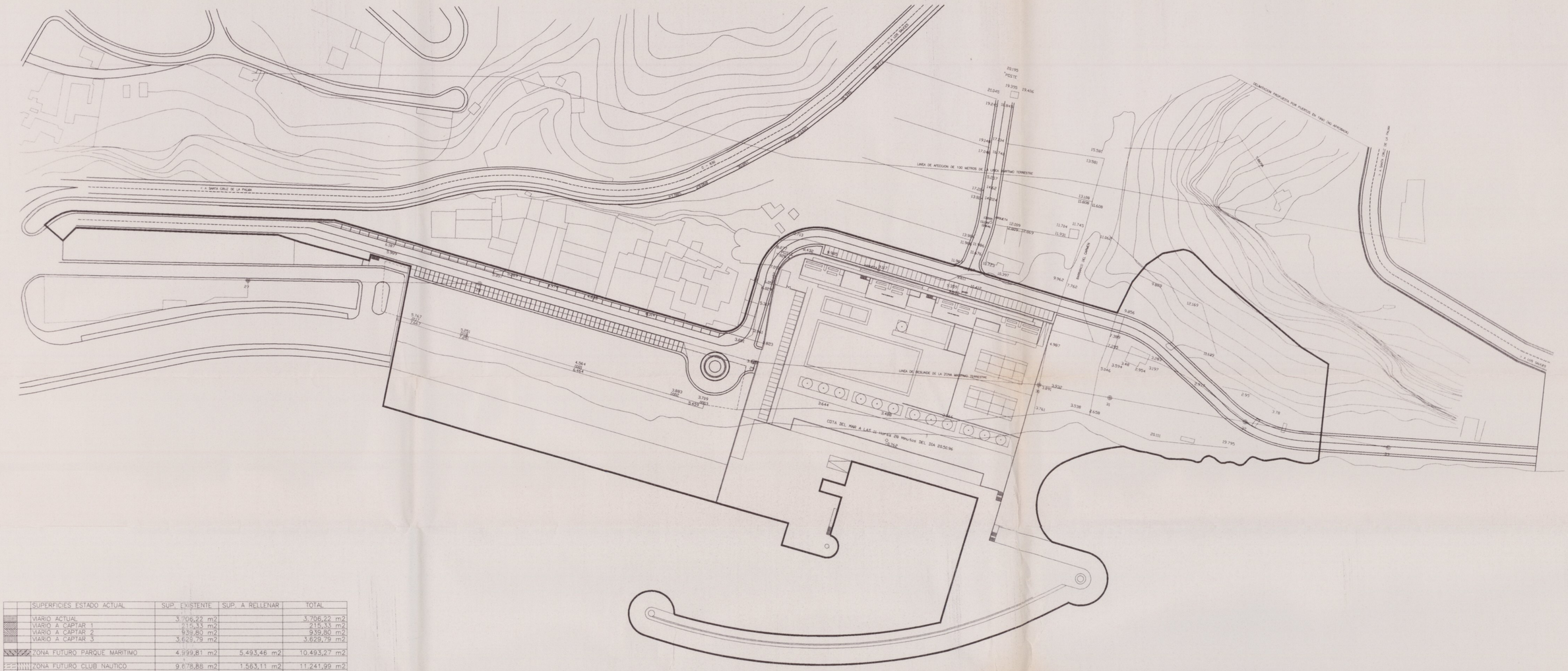

	SUPERFICIES ESTADO ACTUAL	SUP. EXISTENTE	SUP. A RELLENAR	TOTAL
	VIARIO ACTUAL	3.706,22 m2		3.706,22 m2
	VIARIO A CAPTAR 1	215,33 m2		215,33 m2
	VIARIO A CAPTAR 2	939,80 m2		939,80 m2
	VIARIO A CAPTAR 3	3.629,79 m2		3.629,79 m2
	ZONA FUTURO PARQUE MARITIMO	4.999,81 m2	5.493,46 m2	10.493,27 m2
	ZONA FUTURO CLUB NAUTICO	9.678,88 m2	1.563,11 m2	11.241,99 m2
	ZONA FUTURO PUERTO DEPORTIVO	29,62 m2	8.533,22 m2	8.562,84 m2
	ZONA FUTURA PLAYA	4.570,04 m2	1.281,80 m2	5.851,84 m2
	ZONA A CALIFICAR COMO RUSTICO	4.233,09 m2		4.233,09 m2
	AMBITO TOTAL DE LA MODIFICACION	32.002,58 m2	16.871,59 m2	48.874,17 M2

	SUPERFICIE DE LA ZONA MARITIMO TERRESTRE ACTUAL	12.804,86 m2

	CLASIFICACION DEL SUELO ACTUAL	SUP. EXISTENTE	SUP. A RELLENAR	TOTAL
	SUELO URBANO	1.716,06 m2		1.716,06 m2
	SUELO URBANIZABLE PROGRAMADO	20.260,91 m2		20.260,91 m2
	SUELO RUSTICO Bco. DEL CARMEN	1.659,25 m2		1.659,25 m2
	SUELO INDUS. URB. NO PROGRAMADO	8.366,35 m2		8.366,35 m2
	SUPERFICIE GANADA AL MAR		16.871,59 m2	16.871,59 m2
	TOTAL	32.002,58 m2	16.871,59 m2	48.874,17 M2

	RESULTADO DE LA MODIFICACION	SUP. EXISTENTE	SUP. A RELLENAR	TOTAL
	SISTEMA GENERAL VIARIO	8.491,14 m2		8.491,14 m2
	SISTEMA GENERAL PARQUE MARITIMO	4.999,81 m2	5.493,46 m2	10.493,27 m2
	SISTEMA GENERAL CLUB NAUTICO	9.678,88 m2	1.563,11 m2	11.241,99 m2
	SISTEMA GENERAL PUERTO DEPORTIVO	29,62 m2	8.533,22 m2	8.562,84 m2
	SISTEMA GENERAL PLAYA	4.570,04 m2	1.281,80 m2	5.851,84 m2
	SUELO RUSTICO	4.233,09 m2		4.233,09 m2
	TOTAL	32.002,58 m2	16.871,59 m2	48.874,17 M2

DILIGENCIA.- La extiendo yo, la/el Secretaria/o accital de la Corporación, para hacer constar que esta documentación que integra la Modificación puntual, nº —, al Plan General de Ordenación Urbana, fue aprobada provisionalmente por el Pleno de este Ayuntamiento el 11 de Septiembre

S/C. de La Palma, a 05 de Noviembre de 1998
La / El Secretaria/o accital.

Fdo.: Ursina C. de Ara Parrilla

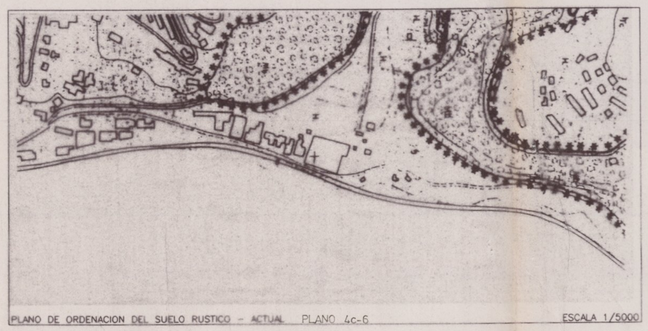
PLANO DE ORDENACION DEL SUELO RUSTICO - ACTUAL PLANO 4c-6 ESCALA 1/5000

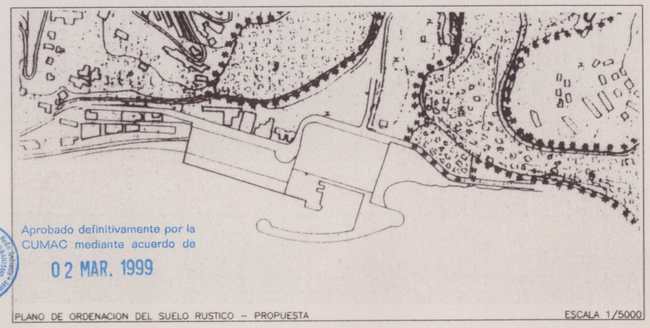

PLANO DE ORDENACION DEL SUELO RUSTICO - PROPUESTA ESCALA 1/5000

LEYENDA

PROYECTO DE MODIFICACION PUNTUAL DEL P.G.O.U. DE S. C. DE LA PALMA - BCO. DEL CARMEN: SISTEMA GENERAL NAUTICO Y PARQUE MARITIMO

MARZO DE 1998 - ARQUITECTO: GABRIEL HENRIQUEZ PEREZ

EXCMO. AYUNTAMIENTO DE SANTA CRUZ DE LA PALMA

SITUACION:
BARRANCO DEL CARMEN
SANTA CRUZ DE LA PALMA
PLANO DE ORDENACION:
ORDENACION DEL SUELO RUSTICO

ESCALA: 1/1000

HOJA Nº: 6