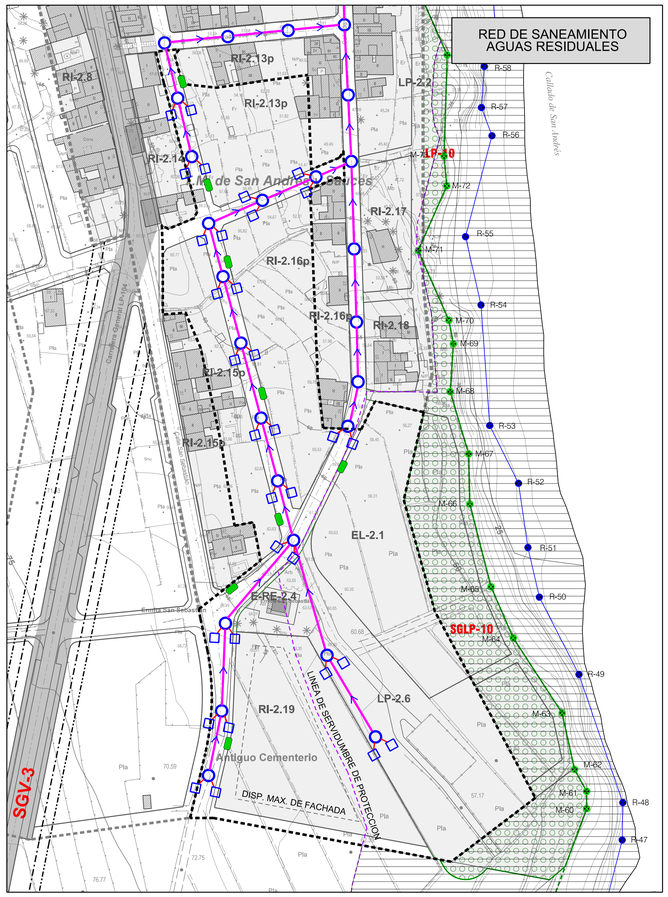

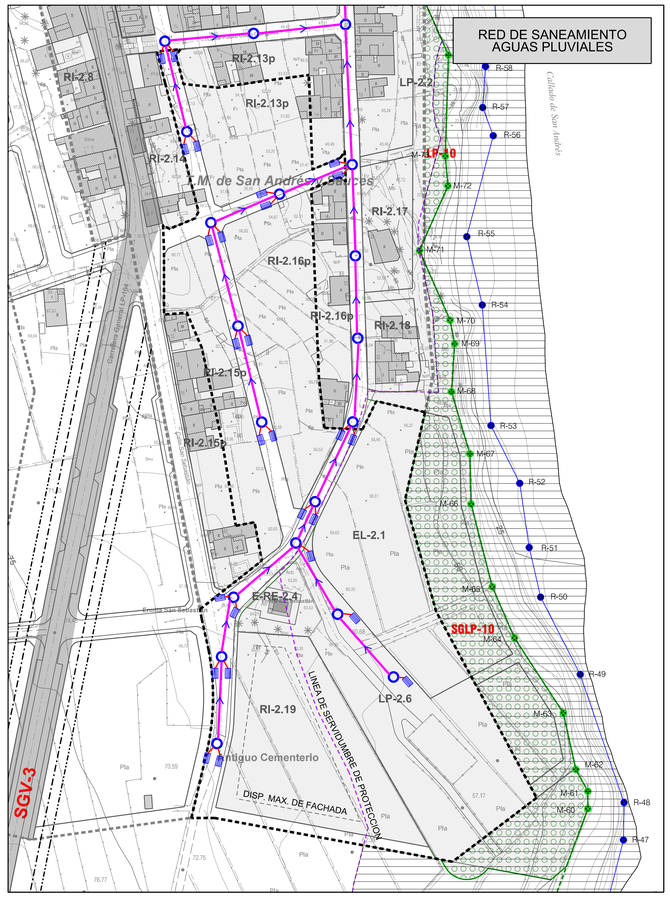

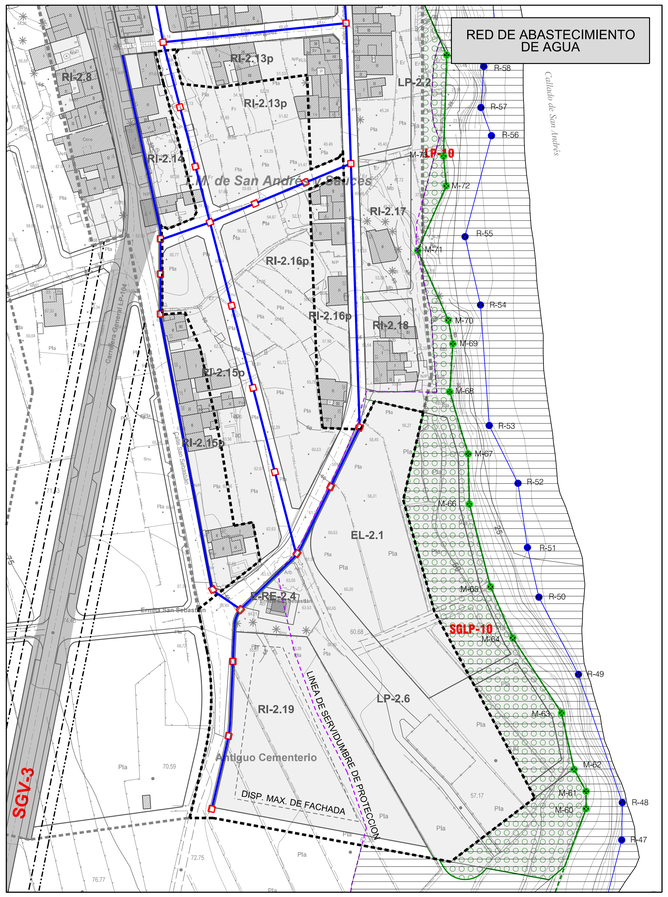

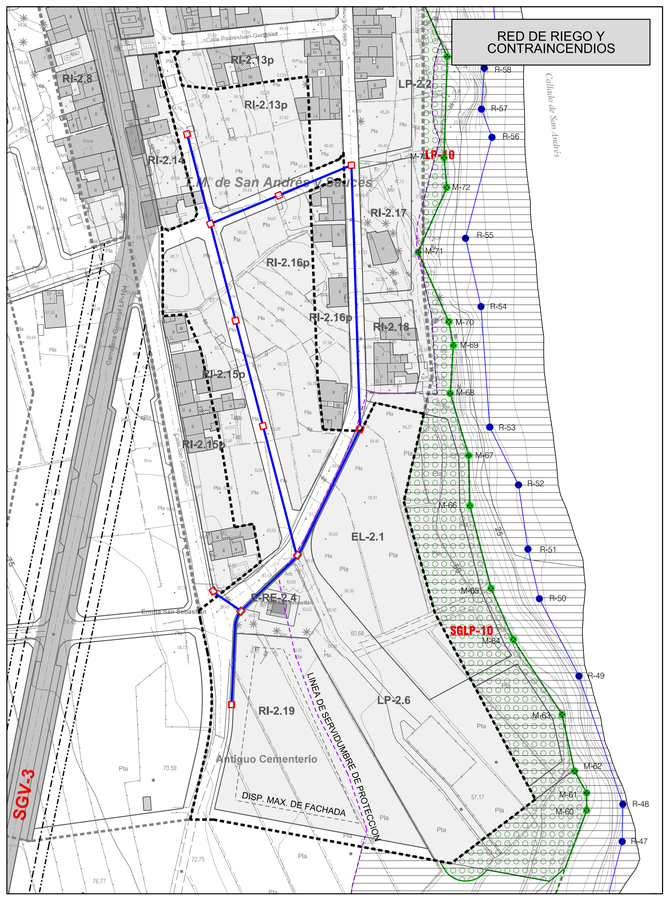

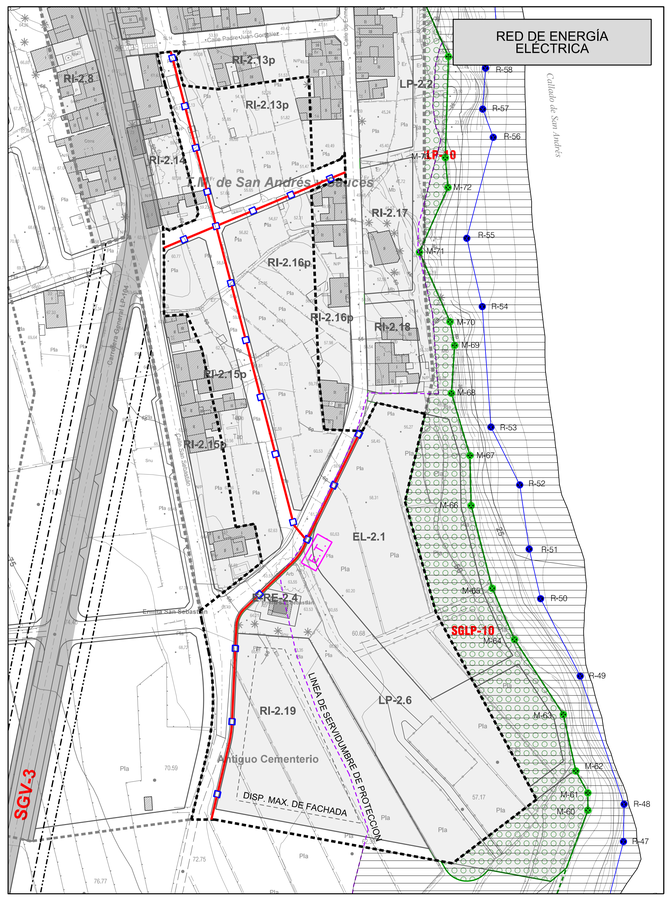

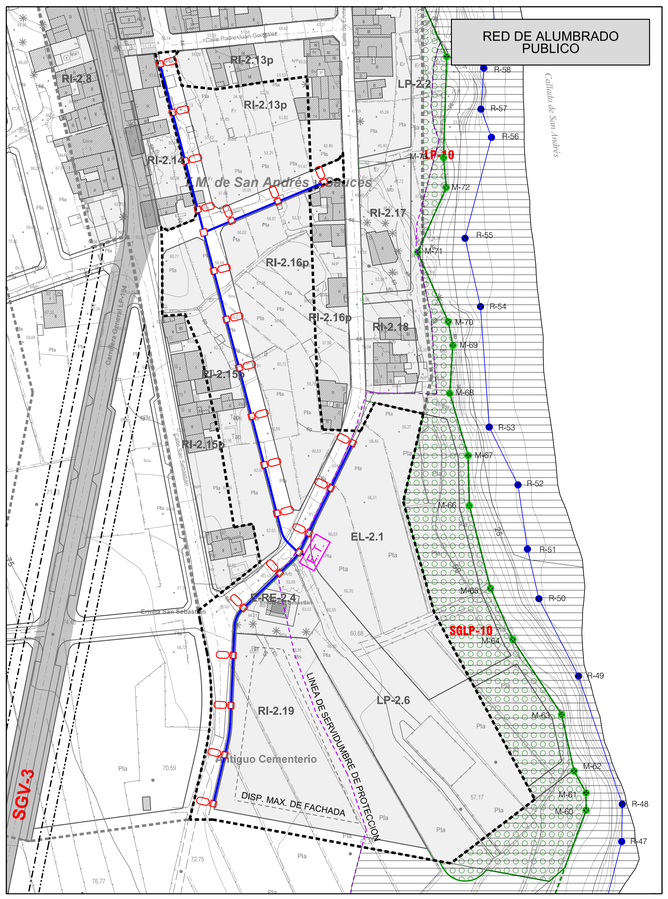

RED DE SANEAMIENTO AGUAS RESIDUALES

- CANALIZACIÓN ENTERRADA
- POZO DE REGISTRO
- ARQUETA DE ACOMETIDAD
- DIRECCIÓN DE VERTIDO
- DEPURADORA
- POZO ABSORBENTE
- CONTENEDOR DE BASURA

RED DE SANEAMIENTO AGUAS PLUVIALES

- CANALIZACIÓN ENTERRADA
- POZO DE REGISTRO
- IMBORNAL
- DIRECCIÓN DE VERTIDO
- POZO ABSORBENTE

RED DE ABASTECIMIENTO DE AGUA

- CANALIZACIÓN ENTERRADA
- ARQUETA DE ACOMETIDA

RED DE RIEGO Y CONTRAINCENDIOS

- CANALIZACIÓN ENTERRADA
- ARQUETA TOMA DE RIEGO Y CONTRAINCENDIOS

RED DE ENERGÍA ELÉCTRICA

- CANALIZACIÓN ENTERRADA B.T.
- ARQUETA DE ACOMETIDA
- E.T. ESTACIÓN TRANSFORMADORA

RED DE ALUMBRADO PUBLICO

- CANALIZACIÓN ENTERRADA BT
- LUMINARIA
- LUMINARIA DE PARED
- E.T. ESTACION TRANSFORMADORA

Firmado digitalmente por: PLASENCIA GARCIA JOSE RAMON - 42180004M
Motivo: Diligencia que extiendo yo, el Secretario del Ilustre Ayuntamiento de San Andrés y Sauces, para hacer constar que el presente documento integrante del Plan General de Ordenación de San Andrés y Sauces, ha sido aprobado definitivamente por el Pleno de esta Corporación, en sesión extraordinaria celebrada con fecha cinco de abril de dos mil veinticinco. El Secretario,
Fecha y hora: 07.04.2025 11:39:55

DOMINIO PÚBLICO Y SERVIDUMBRE Y LIMITACIONES A LA PROPIEDAD PRIVADA SEGÚN LA LEY DE COSTAS Y SU REGLAMENTO
CUALQUIER DISGAJSTE EN LA REPRESENTACIÓN DE LAS LÍNEAS DE DOMINIO PÚBLICO-MARÍTIMO-TERRESTRE, SERVIDUMBRE DE PROTECCIÓN Y ZONA DE INFLUENCIA, PREVALECERAN LOS DATOS DE LOS PLANOS DE DESLINDE SOBRE LOS REFLEJADOS EN ESTE PLANO

DOMINIO PÚBLICO MARÍTIMO-TERRESTRE
ZONA DE SERVIDUMBRE DE PROTECCIÓN
ZONA DE INFLUENCIA
LINEA DE SERVIDUMBRE DE TRANSITO
LINEA DE RIBERA DEL MAR
ZONA DE INFLUENCIA
ZONA DE SERVIDUMBRE DE PROTECCIÓN
LINEA DE SERVIDUMBRE DE TRANSITO
LINEA DE RIBERA DEL MAR
DOMINIO PÚBLICO MARÍTIMO-TERRESTRE
LINEA DE DESLINDE
ZONA DE INFLUENCIA
ZONA DE SERVIDUMBRE DE PROTECCIÓN
LINEA DE SERVIDUMBRE DE TRANSITO
LINEA DE RIBERA DEL MAR