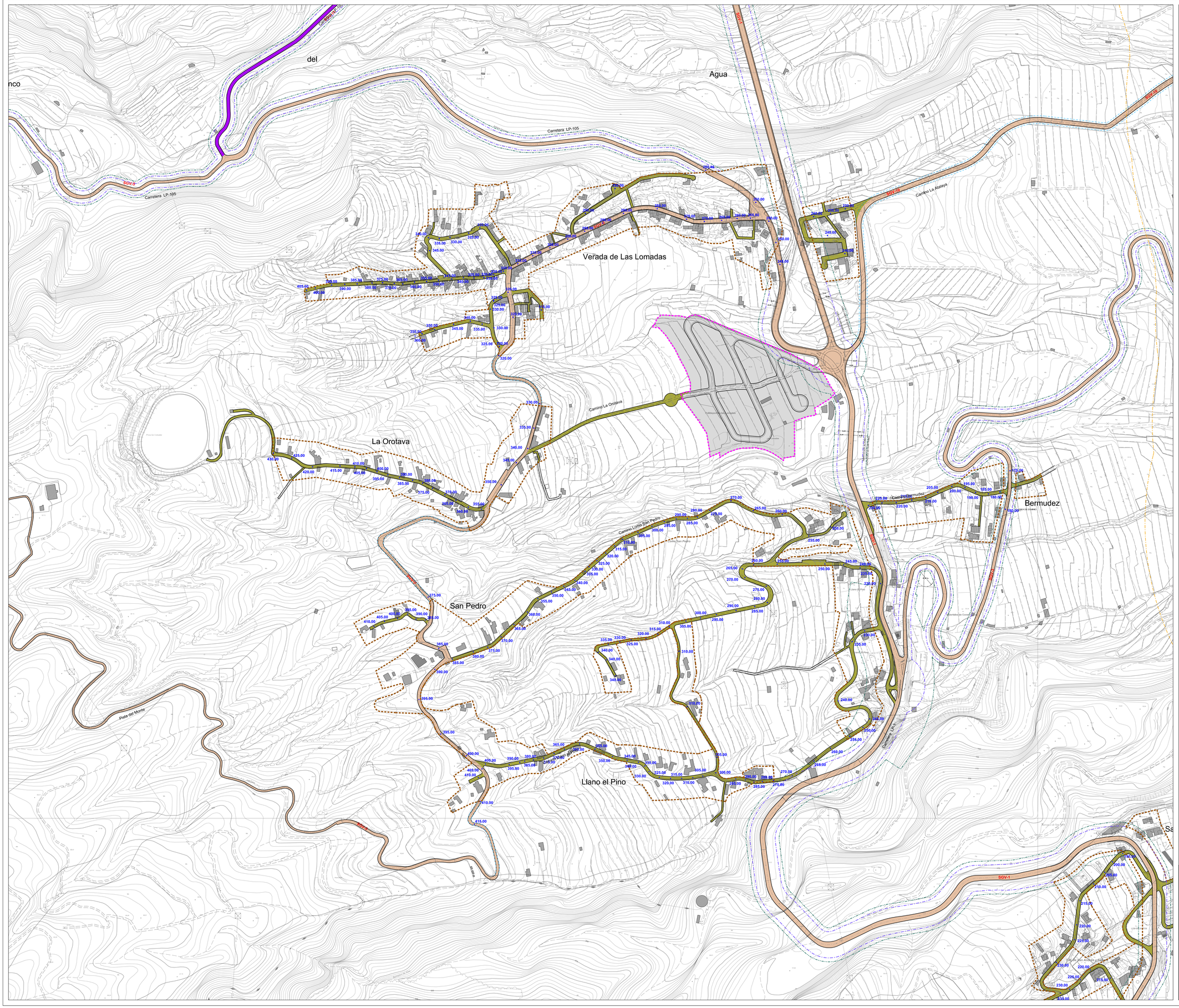

LIMITE MUNICIPAL

SECTOR DE SUELO URBANO Y URBANIZABLE

SUELO RUSTICO DE PROTECCIÓN DE INFRAESTRUCTURAS

LIMITE DE ASENTAMIENTO RURAL

CALZADAS RED VIARIO INSULAR

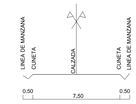

CALZADAS RED VIARIO CAPILAR

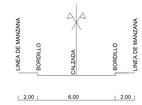

PEATONALES

Firmado digitalmente por: PLASENCIA GARCIA JOSE RAMON - 42180004M
Motivo: Diligencia que extiendo yo, el Secretario del Ilustre Ayuntamiento de San Andrés y Sauces, para hacer constar que el presente documento integrante del Plan General de Ordenación de San Andrés y Sauces, ha sido aprobado definitivamente por el Pleno de esta Corporación, en sesión extraordinaria celebrada con fecha cinco de abril de dos mil veinticinco. El Secretario.
Fecha y hora: 07.04.2025 11:28:09

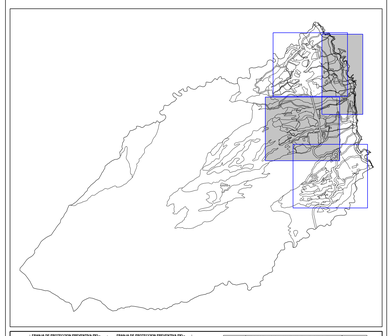

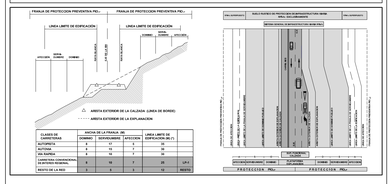

CLASES DE CARRETERAS	ANCHO DE LA FRANJA DE: ANCHO	DEVIACIONES	EFECTIVA	LINEA LIMITE DE EDIFICACIÓN (Ley 9/1997)
AUTOPISTA	8	12	2	20
AUTOVIA	8	12	2	20
RUTA-PARQUE	8	12	2	20
CARRETERA CONVENCIONAL DE INTERES REGIONAL	6	10	2	25 (LP-1 y LP-2)
RESTO DE LA RED	6	8	2	18 (MEDIO)

ILTRE. AYUNTAMIENTO DE SAN ANDRES Y SAUCES
ISLA DE LA PALMA

PLAN GENERAL DE ORDENACIÓN
DOCUMENTO DE APROBACIÓN DEFINITIVA
(Adaptación plena al Plan Insular de Ordenación de La Palma, PIOLP)

ORDENACIÓN PORMENORIZADA

PLANO:
ASENTAMIENTOS RURALES LAS LOMADAS. ALINEACIONES, RASANTES E INFRAESTRUCTURAS

FECHA: **MARZO 2025**

PLANO Nº: **OP-AR-2.2**

ESCALA: 1:2.000

JUSTO FERNANDEZ DUQUE S.L.
ARQUITECTURA Y URBANISMO
G.I.T.GEN.VIL.EXTD. FERNANDEZ JR. ESMERALDA
C/ PRINCIPE FELIPE Nº 7 P. ESTRAMPES Y SAUCES
TLF: 922 45 14 75
FAX: 922 45 09 15
estudio@justofernandezduque.com

Gobierno de Canarias
Consejería de Medio Ambiente y Ordenación Territorial

AYUNTAMIENTO DE SAN ANDRES Y SAUCES