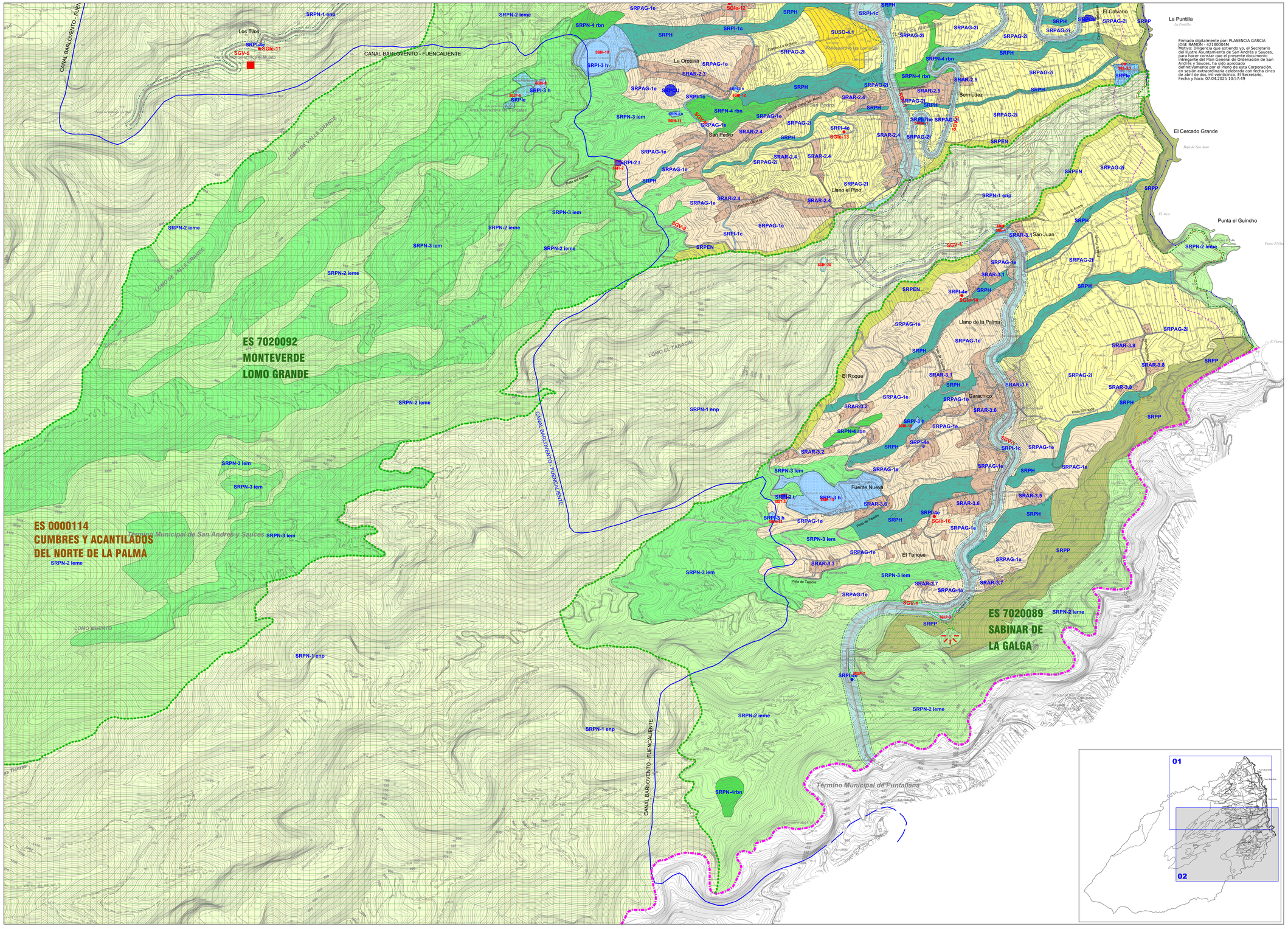

SUELO RÚSTICO

	CATEGORÍAS	SUBCATEGORÍA	
SUELO RÚSTICO DE PROTECCIÓN AMBIENTAL	PROTECCIÓN NATURAL	P-3 PARQUE NATURAL DE LAS NIEVES ORDENACIÓN REMITIDA A DOCUMENTO APROBADO DE PLAN RECTOR DE USO Y GESTIÓN DEL PARQUE NATURAL DE LAS NIVES P.O. CLASIFICACIÓN Y CATEGORIZACIÓN EN PLANO: 05.2.4	SRPN-1emp
		ZEC Zonas de Especial Conservación	
		ZEPAS Delimitadas de Zonas de Avistamiento de Aves	
		Interés Ecológico. Pinar canario y Monteverde excelso	SRPN-2leme
		Interés Ecológico. Monteverde degradado	SRPN-3lem
		Reservas de bosque natural	SRPN-4rbn
	PROTECCIÓN PAISAJÍSTICA	Reservas Paisajísticas	SRPP
	PROTECCIÓN CULTURAL	Reservas Histórico -culturales	SRPCU
	PROTECCIÓN DE ENTORNOS		SRPEN
	PROTECCIÓN COSTERA		SRPCO
SUELO RÚSTICO DE PROTECCIÓN ECONÓMICA	PROTECCIÓN AGRARIA	Productivo Extensivo	SRPAG-1e
		Productivo Intensivo	SRPAG-2i
	PROTECCIÓN HIDROLÓGICA	Barrancos y ramblas	SRPH
SUELO RÚSTICO DE PROTECCIÓN INFRAESTRUCTURAS	PROTECCIÓN INFRAESTRUCTURAS	Viaria	SRPI-1c
		Telecomunicaciones	SRPI-2t
		Hidrológica	SRPI-3h
		Energética	SRPI-4e
		Equipamientos	SRPIe
		Portuaria y Marítima	SRPI-6p
		Aeroportuaria. Helisuperficie	SRPI-7he
SUELO RÚSTICO DE ASENTAMIENTO	ASENTAMIENTO RURAL		SRAR

SUELO URBANIZABLE

	NO SECTORIZADO DIFERIDO	SUNSD
	SECTORIZADO NO ORDENADO	SUSNO
	SECTORIZADO ORDENADO	SUSO

SUELO URBANO

	CONSOLIDADO	SUCU
	DE REHABILITACION	SUCUR
	DE INTERES CULTURAL	SUCUIC
	NO CONSOLIDADO	SUNCU

SISTEMAS GENERALES (SG)

DE EQUIPAMIENTO (SGE)

SGE-1	SA	SANITARIO "CENTRO DE SALUD COMARCAL"
SGE-2	ADM	ADMINISTRATIVO "AGENCIA DE EXTENSIÓN AGRARIA"
SGE-3.1	CM	CEMENTERIO MUNICIPAL (LOS SAUCES)
SGE-3.2	CM	CEMENTERIO MUNICIPAL (SAN ANDRÉS)
SGE-4	ADM	CENTRO VISITANTES EL TENGAL
SGE-5	ADM	ADMINISTRATIVO AYUNTAMIENTO MUNICIPAL
SGE-7	B	BOMBEROS
SGE-8.1	DE	DEPORTIVO (CAMPO DE FUTBOL LLANO DE CLARA)
SGE-8.2	DE	DEPORTIVO (POLIDEPORTIVO DE SAN ANDRÉS)
SGE-9	DOC	DOCENTE
SGE-10	ADM	CUARTEL DE LA GUARDIA CIVIL

DE ESPACIOS LIBRES PUBLICOS (SGLP)

SGLP-1	PARQUE LINEAL BARRANCO DEL AGUA
SGLP-2	MIRADOR DEL BARRANCO DE LA FUENTE
SGLP-3	MIRADOR DE LLANO DE CLARA
SGLP-5	BARRANCO DE PAVONES
SGLP-6	PARQUE RECREATIVO "LAS CANCELAS"
SGLP-7	MIRADOR DEL PUENTE DE LA FUENTE
SGLP-8	MIRADOR SUR DEL PUENTE DE LOS TILOS
SGLP-9	MIRADOR NORTE DEL PUENTE DE LOS TILOS
SGLP-10	PARQUE LITORAL DE SAN ANDRÉS
SGLP-4	PARQUE MARÍTIMO PUERTO ESPÍNDOLA - BAÑADERO
SGLP-11	

DE INFRAESTRUCTURAS (SGI)

SGIT	TELECOMUNICACIONES	SGIp	PORTUARIA
SGIH	HIDRAULICA DEPOSITOS DE AGUA	SGIhe	HELIPUERTO
SGIs	DEPURACION	SGIe	CENTRO DE TRANSFORMACIÓN

CANALIZACION INSULAR DE AGUA

POZOS DE AGUA

CENTRAL HIDROELECTRICA

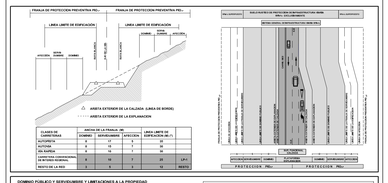

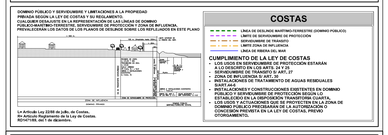

ILTRE. AYUNTAMIENTO DE SAN ANDRES Y SAUCES

ISLA DE LA PALMA

PLAN GENERAL DE ORDENACIÓN

DOCUMENTO DE APROBACIÓN DEFINITIVA

(Adaptación plena al Plan Insular de Ordenación de La Palma, PIOLP)

ORDENACIÓN ESTRUCTURAL

PLANO: SÍNTESIS DE LA ORDENACIÓN 2

FECHA: MARZO 2025

PLANO Nº: OE-4.3

ESCALA: 1:5.000

JUSTO FERNANDEZ DUQUE S.L.
ARQUITECTURA Y URBANISMO
42138414H JUSTO FERNANDEZ DUQUE
C/ PRÍNCIPE FELIPE 36, 2 P.
SANTA CRUZ DE TENERIFE
Tlf: 922 41 14 75
FAX: 922 45 09 12
estudio1@justofernandezduque.com

Gobierno de Canarias
Consejería de Medio Ambiente y Ordenación Territorial

AYUNTAMIENTO DE SAN ANDRES Y SAUCES