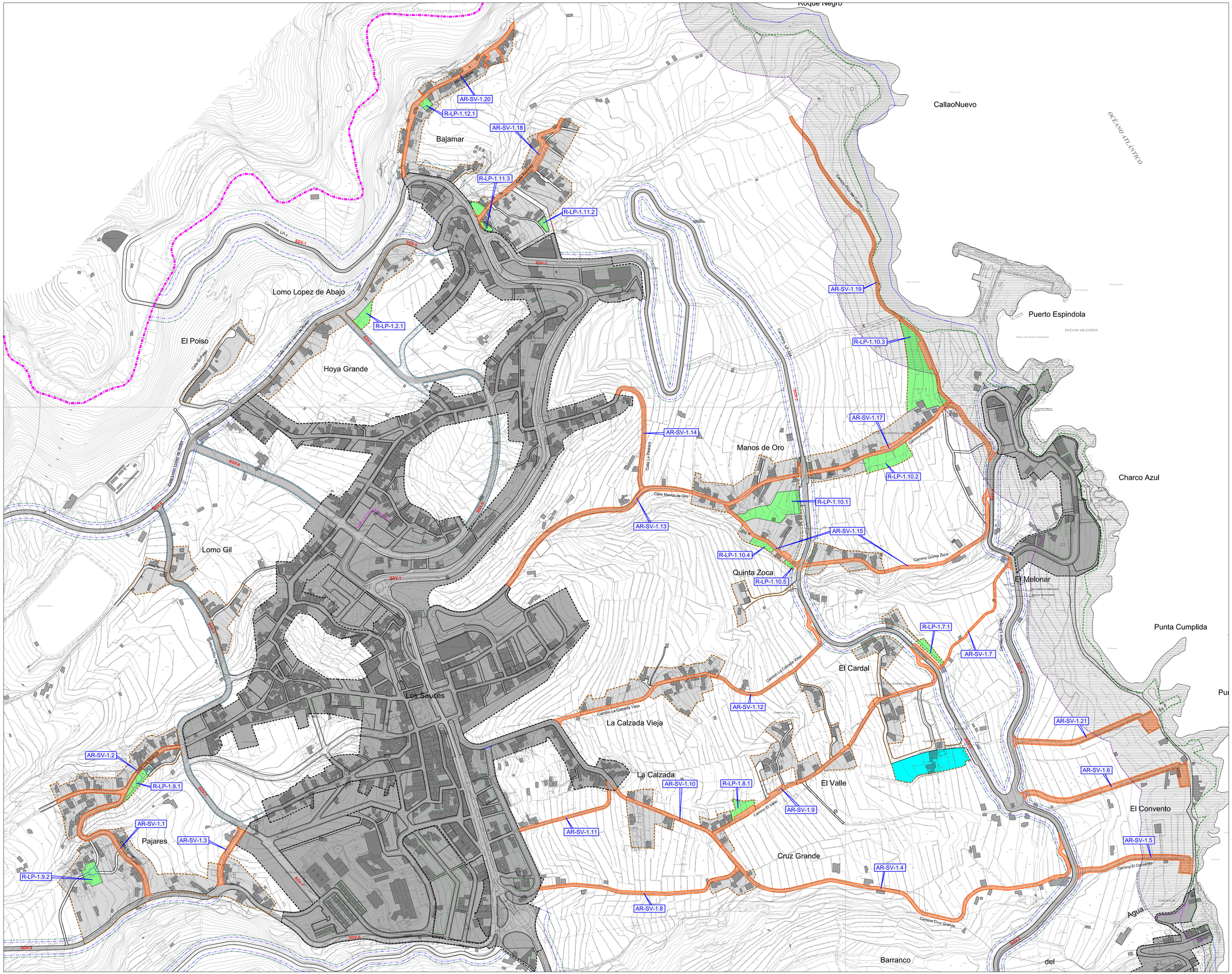

- LIMITE MUNICIPAL
- SECTOR DE SUELO URBANO Y URBANIZABLE
- LIMITE DE LOS ASENTAMIENTOS RURALES
- LIMITE DE LOS ASENTAMIENTOS AGRICOLAS
- EQUIPAMIENTOS Y DOTACIONES
- ESPACIOS LIBRES DE DOMINIO Y USO PÚBLICO
- VIARIO DE NUEVA CREACION
- VIARIO A REFORMAR Y AMPLIAR

Firmado digitalmente por: PLASENCIA GARCIA JOSE RAMON - 42188004M
Motivo: Diligencia que extiendo yo, el Secretario del Ilustre Ayuntamiento de San Andrés y Sauces, para hacer constar que el presente documento intregante del Plan General de Ordenación de San Andrés y Sauces, ha sido aprobado definitivamente por el Pleno de esta Corporación, en sesión extraordinaria celebrada con fecha cinco de abril de dos mil veinticinco. El Secretario.
Fecha y hora: 07.04.2025 10:49:23



DOMINIO PÚBLICO Y SERVIDUMBRE Y LIMITACIONES A LA PROPIEDAD PRIVADA SEGÚN LA LEY DE COSTAS Y SU REGLAMENTO.
PARA ACTUACIONES EN TERRENOS DE DOMINIO PÚBLICO, ZONAS DE DOMINIO PÚBLICO MARITIMO-TERRESTRE, SERVIDUMBRE DE PROTECCIÓN Y ZONA DE INFLUENCIA PREVALDRÁN LOS DATOS DE LOS PLANOS DE DESLINDE SOBRE LOS REFLEJADOS EN ESTE PLANO



ILTRE. AYUNTAMIENTO DE SAN ANDRES Y SAUCES
ISLA DE LA PALMA

PLAN GENERAL DE ORDENACIÓN
DOCUMENTO DE APROBACIÓN DEFINITIVA
(Adaptación plena al Plan Insular de Ordenación de La Palma, PIOLP)

GESTIÓN

PLANO	FECHA: MARZO 2025
LOS SAUCES. ACTUACIONES URBANISTICAS AISLADAS, EN ASENTAMIENTOS RURALES Y SUELO RÚSTICO	PLANO Nº: G-AR-1.1
	ESCALA: 1:2.000

JUSTO FERNÁNDEZ DUQUE S.L.
ARQUITECTURA Y URBANISMO
42138014B
JUSTO FERNÁNDEZ DUQUE
B38419255
C/ PRINCIPE FELIPE Nº 7
SAN ANDRES Y SAUCES
TLF: 922 45 14 15
FAX: 922 45 14 06
estudio@justofernandezduque.com

Gobierno de Canarias
Consejería de Medio Ambiente y Ordenación Territorial

AYUNTAMIENTO DE SAN ANDRES Y SAUCES