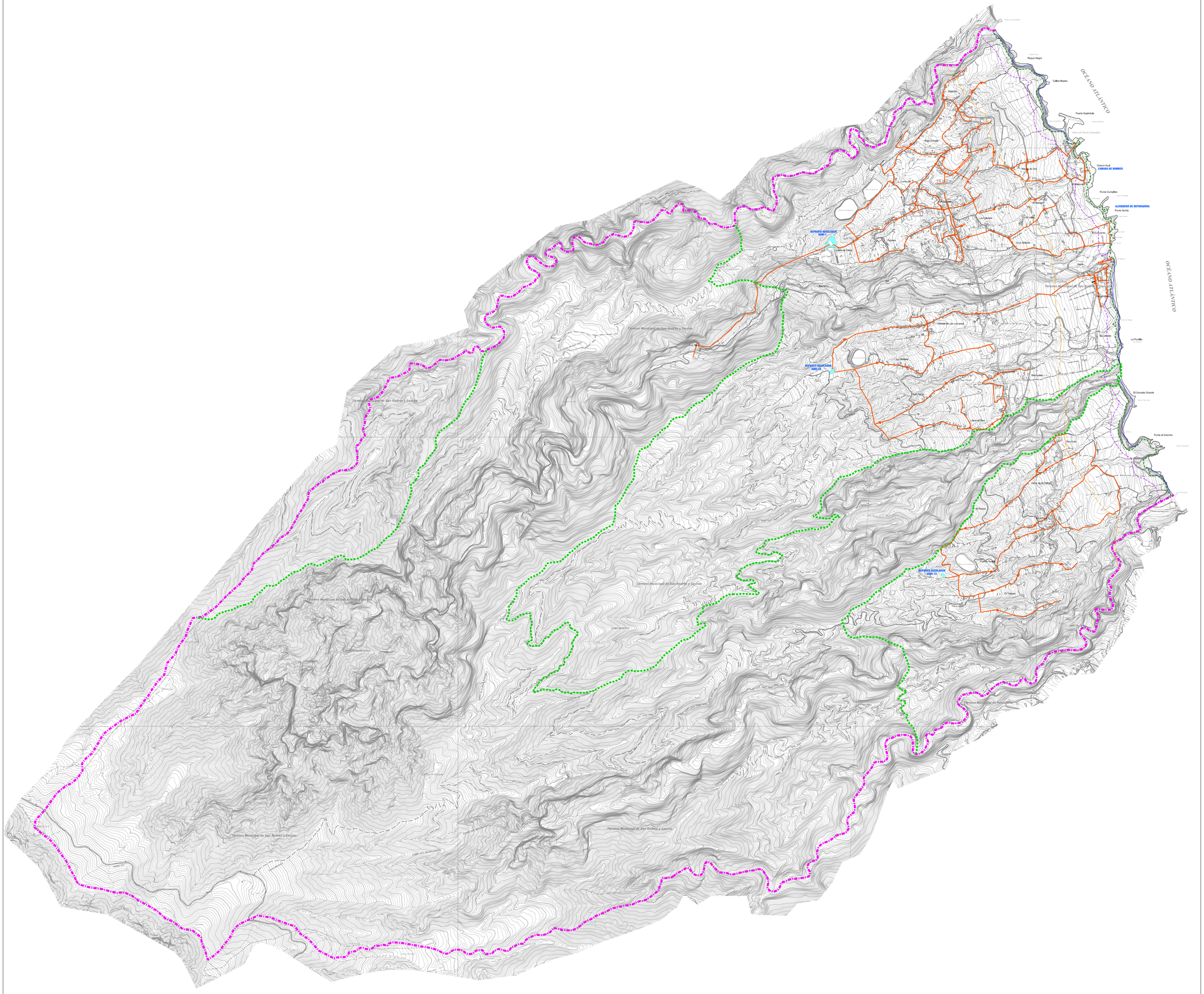

LIMITE MUNICIPAL

DESLINDE DE COSTA

PARQUE NATURAL DE LAS NIEVES P-3

LOS SAUCES	SGIH-1	
LAS LOMADAS	SGIH-10	DEPOSITO REGULADOR
LOS GALGUITOS	SGIH-14	

RAMALES

ARQUETA DE VALVULAS

VALVULA REDUCTORA DE PRESION

Firmado digitalmente por: PLASENCIA GARCIA JOSE RAMON - 42180004M
Motivo: Diligencia que extiendo yo, el Secretario del Ilustre Ayuntamiento de San Andrés y Sauces, para hacer constar que el presente documento intregante del Plan General de Ordenación de San Andrés y Sauces, ha sido aprobado definitivamente por el Pleno de esta Corporación, en sesión extraordinaria celebrada con fecha cinco de abril de dos mil veinticinco. El Secretario,
Fecha y hora: 07.04.2025 09:46:58

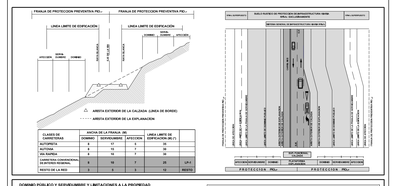

DOMINIO PUBLICO Y SERVIDUMBRE Y LIMITACIONES A LA PROPIEDAD PRIVADA SEGÚN LA LEY DE COSTAS Y SU REGLAMENTO.
DOMINIO PUBLICO MARITIMO TERRESTRE, LINEA LIMITE DE DOMINIO PUBLICO MARITIMO TERRESTRE, SERVIDUMBRE DE PROTECCION Y ZONA DE INFLUENCIA. PREVALECERAN LOS DATOS DE LOS PLANOS DE DESLINDE SOBRE LOS REPLEJADOS EN ESTE PLANO

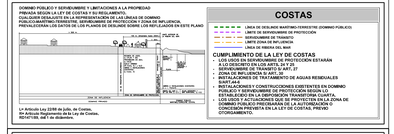

ILTRE. AYUNTAMIENTO DE SAN ANDRES Y SAUCES
ISLA DE LA PALMA

PLAN GENERAL DE ORDENACIÓN
DOCUMENTO DE APROBACIÓN DEFINITIVA
(Adaptación plena al Plan Insular de Ordenación de La Palma, PIOLP)

INFORMACION

PLANO: **ABASTECIMIENTO DE AGUA**	FECHA: **MARZO 2025**
	PLANO Nº **INF-33**

JUSTO FERNANDEZ DUQUE S.L.
ARQUITECTURA Y URBANISMO
A21584149
JUSTO FERNANDEZ DE ROSAS VIERE
Firmado digitalmente por JUSTO FERNANDEZ DE ROSAS VIERE
Fecha: 2021.04.26 10:08:17 +01'00'
C/ PRINCIPE FELIPE Nº 2 P. SAN ANDRES Y SAUCES
Tfno. 922 43 08 12
Fax: 922 43 08 12
avduda@justofernandezduque.com

ESCALA: 1:10.000

Gobierno de Canarias
Consejería de Medio Ambiente y Ordenación Territorial

AYUNTAMIENTO DE SAN ANDRES Y SAUCES