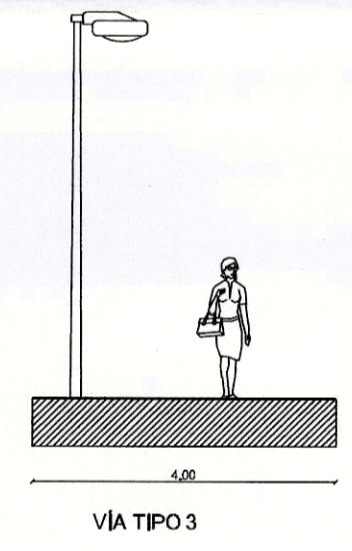
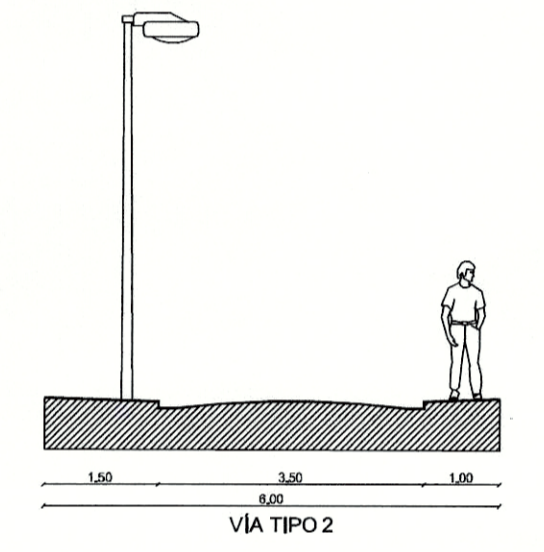
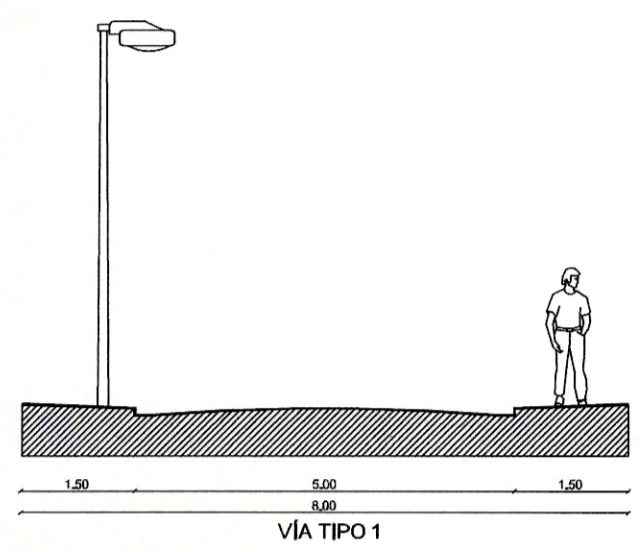




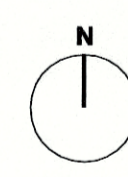
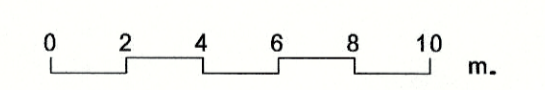
245,71 RASANTE VIARIO
A IDENTIFICACIÓN DE PARCELA
 VIA PEATONAL



La Comisión de Ordenación del Territorio y Medio Ambiente de Canarias, en sesión de fecha 30 de NOVIEMBRE de 2009 acordó la APROBACIÓN DEFINITIVA del presente expediente.
 Las Palmas de G.C.
 El Secretario de la Comisión

Demeiza García Marichal
 La Placencia,

 PARCELA OBJETO DE LA MODIFICACIÓN PUNTUAL DE LAS NN.SS.



MODIFICACIÓN PUNTUAL Nº 2 DE LAS NORMAS SUBSIDIARIAS DE SAN ANDRÉS Y SAUCES ENTRE SOLARES SITUADOS ENTRE LA CALLE DR. MARTIN GONZÁLEZ, CAMINO LA CALDERETA, Y PROLONGACIÓN CALLE RAMÓN Y CAJAL SAN ANDRÉS Y SAUCES - LA PALMA

PROPIEDAD: VISOCAN
 ETAPA DE DOCUMENTACIÓN: DOCUMENTO DE TRAMITACIÓN (APROBACIÓN PROVISIONAL)
 PLANO: INFORMACIÓN TOPOGRÁFICO, ESTADO ACTUAL
 FECHA: septiembre 2009 ARCHIVO: 256(08) MODIFICA: ESCALA: 1:200
 ARQUITECTOS: CARO, MARADO CONSULTORES PLANO Nº: I-02.01
 ASOCIACIÓN DE ARQUITECTOS DE LA PALMA COLABORADORES:
 OBSERVACIONES: FECHA:
 NOTAS:

DILIGENCIA.- Por acuerdo plenario de fecha 18 de septiembre actual, se aprobó provisionalmente la Modificación Puntual Numero Dos de las Normas Subsidiarias del Planeamiento Municipal. San Andrés y Saucés, a 18 de Septiembre de 2009. LA SECRETARÍA LOCAL...



INFORMACIÓN TOPOGRÁFICO, ESTADO ACTUAL Escala 1:200