
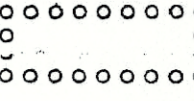






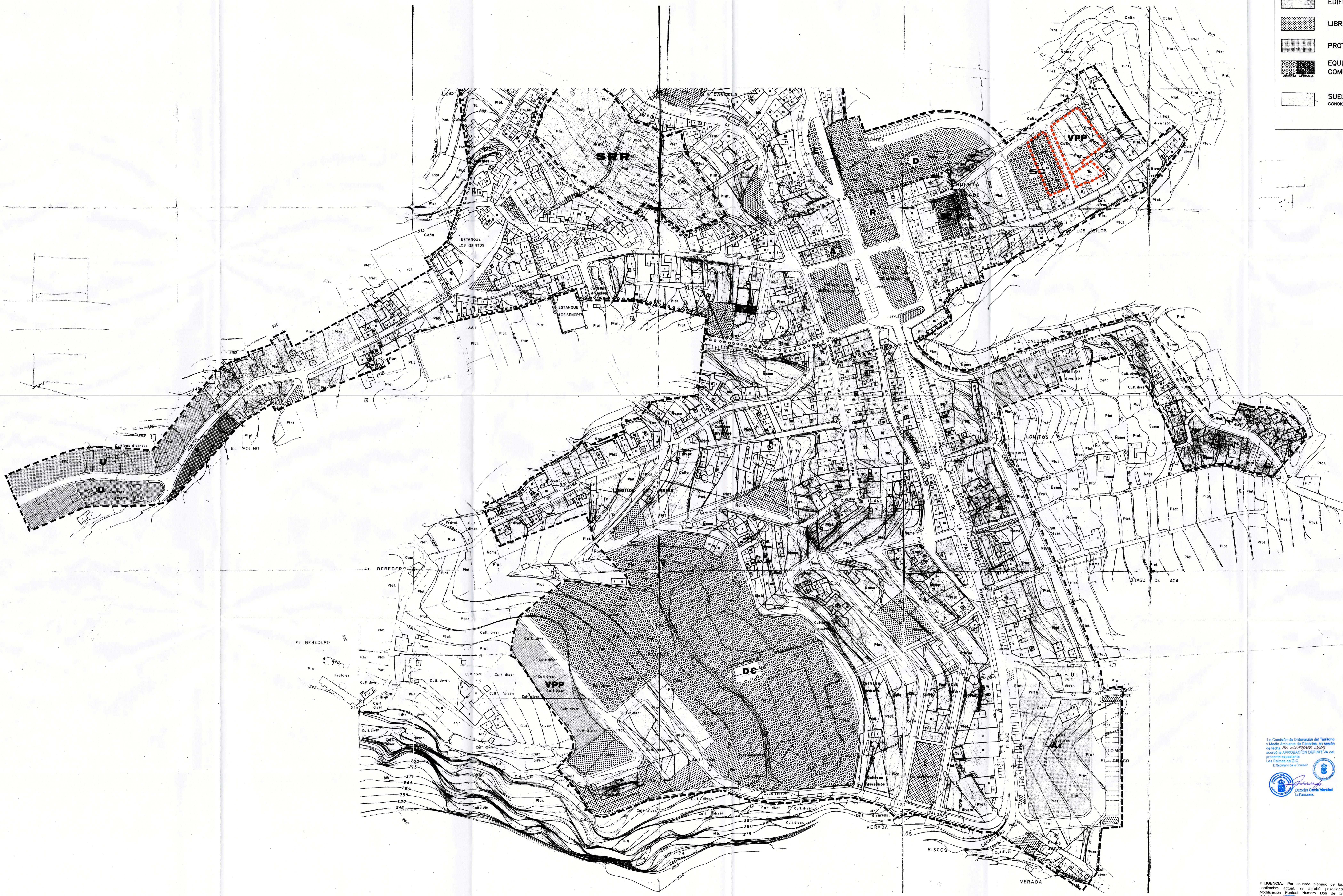


-  PERIMETRO DEL SUELO URBANO
 -  AREA SUJETA A PLAN ESPECIAL
 -  EDIFICACION RESIDENCIAL SEMICERRADA
 -  EDIFICACION RESIDENCIAL ABIERTA
 -  LIBRE PUBLICO
 -  PROTECCION DE CONSTRUCCION O RECINTO
 -  EQUIPAMIENTO COMUNITARIO
 -  SUELO RUSTICO RESIDUAL
- D DEPORTIVO R RELIGIOSO
 SC SOCIO CULTURAL DC DOCENTE
 A ADMINISTRATIVO E ESPECIAL
 SA SANITARIO Y ASISTENCIAL
- CONDICIONES DEL ARTICULO 45.3

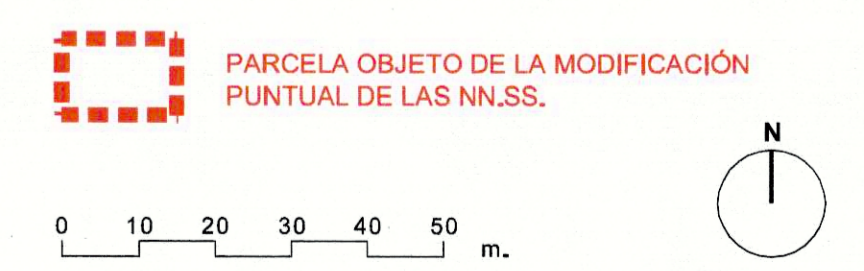


INFORMACION
 NORMAS SUBSIDIARIAS DE SAN ANDRES Y SAUCES
 DELIMITACION DE USOS DEL SUELO (IGUA Nº 3-145)
 Escala 1:1000

La Comisión de Ordenación del Territorio y Medio Ambiente de Cámara, en sesión de fecha 08/07/2009, aprobó la APROBACION DEFINITIVA del presente expediente.
 El Secretario de la Comisión:



Dorotea Cecilia Mardel
La Paz, Bolivia



MODIFICACION PUNTUAL Nº 2 DE LAS NORMAS SUBSIDIARIAS DE SAN ANDRES Y SAUCES ENTRE SOLARES SITUADOS ENTRE LA CALLE DR. MARTIN GONZALEZ, CAMINO LA CALDERETA Y PROLONGACION CALLE RAMON Y CAJAL SAN ANDRES Y SAUCES - LA PALMA

DILIGENCIA - Por acuerdo plenario de fecha 18 de Septiembre actual, se aprobó provisionalmente la Modificación Puntual Número Dos de las Normas Subsidiarias del Planamiento Municipal San Andrés y Saucés a 15 de Septiembre de 2009.

LA SECRETARIA ACCTAL.

INFORMACION
 NORMAS SUBSIDIARIAS DE SAN ANDRES Y SAUCES DELIMITACION DE USOS DEL SUELO (IGUA Nº 3-145)
 Escala 1:1000

I-01.02

