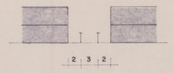

SECCION - 8

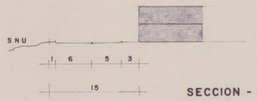

SECCION - 9

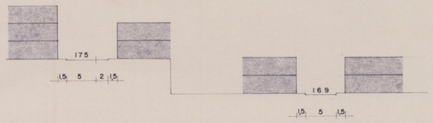

SECCION - 10

calzada / acera	VIAS RODADAS
	VIAS PEATONALES
	ESPACIOS LIBRES DE USO PUBLICO
100	cota rasante de via
0,00 %	pendiente
3	altura de edificación : nº max de plantas

NORMAS SUBSIDIARIAS DE PLANEAMIENTO

SAN ANDRES Y SAUCES

ARQUITECTO
FELIX RODRIGUEZ DE LA CRUZ

Aprob. Def. CUMAC 3-06-92

DILIGENCIA.- Para hacer constar que por acuerdo plenario de fecha 29 de mayo actual, se aprueba el presente Texto Refundido de las Normas Subsidiarias del Planeamiento de este Municipio.
En San Andres y Sauces, 29 de mayo de 1.992
EL SECRETARIO HTDO.,

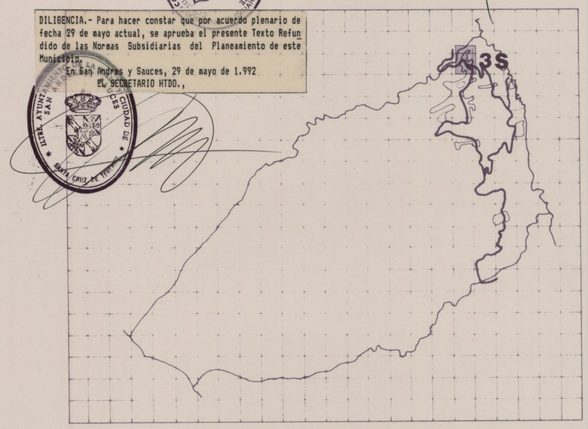

PLANO	LOS SAUCES RED VIARIA rasantes y alturas

ESCALA	HOJA	FECHA
1 : 1000	8 3S	MAYO 92