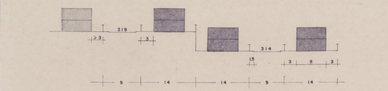

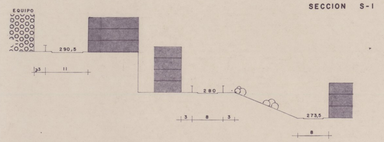

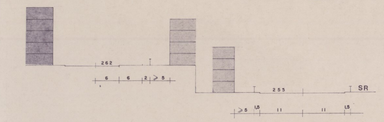

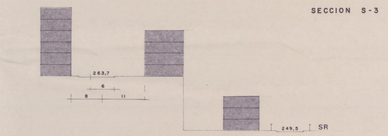

	VIAS RODADAS
	VIAS PEATONALES
	ESPACIOS LIBRES DE USO PUBLICO
100	cota rasante de vía
0,00%	pendiente
3	altura de edificación : nº max de plantas

NORMAS SUBSIDIARIAS DE PLANEAMIENTO

SAN ANDRES Y SAUCES

ARQUITECTO
FELIX RODRIGUEZ REYA CRUZ

Aprob. def. [illegible] 06-92

DILIGENCIA.- Para hacer constar que por acuerdo plenario de fecha 29 de mayo actual, se aprueba el presente Texto Refundido de las Normas Subsidiarias del Planeamiento de este Municipio.
San Andrés y Sauces, 29 de mayo de 1.992
EL SECRETARIO ACCTL.,

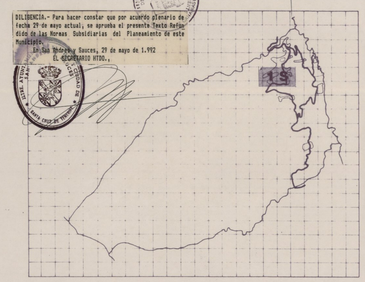

PLANO	LOS SAUCES RED VIARIA rasantes y alturas	
ESCALA 1 : 1000	HOJA 4 1·S	FECHA MAYO 92