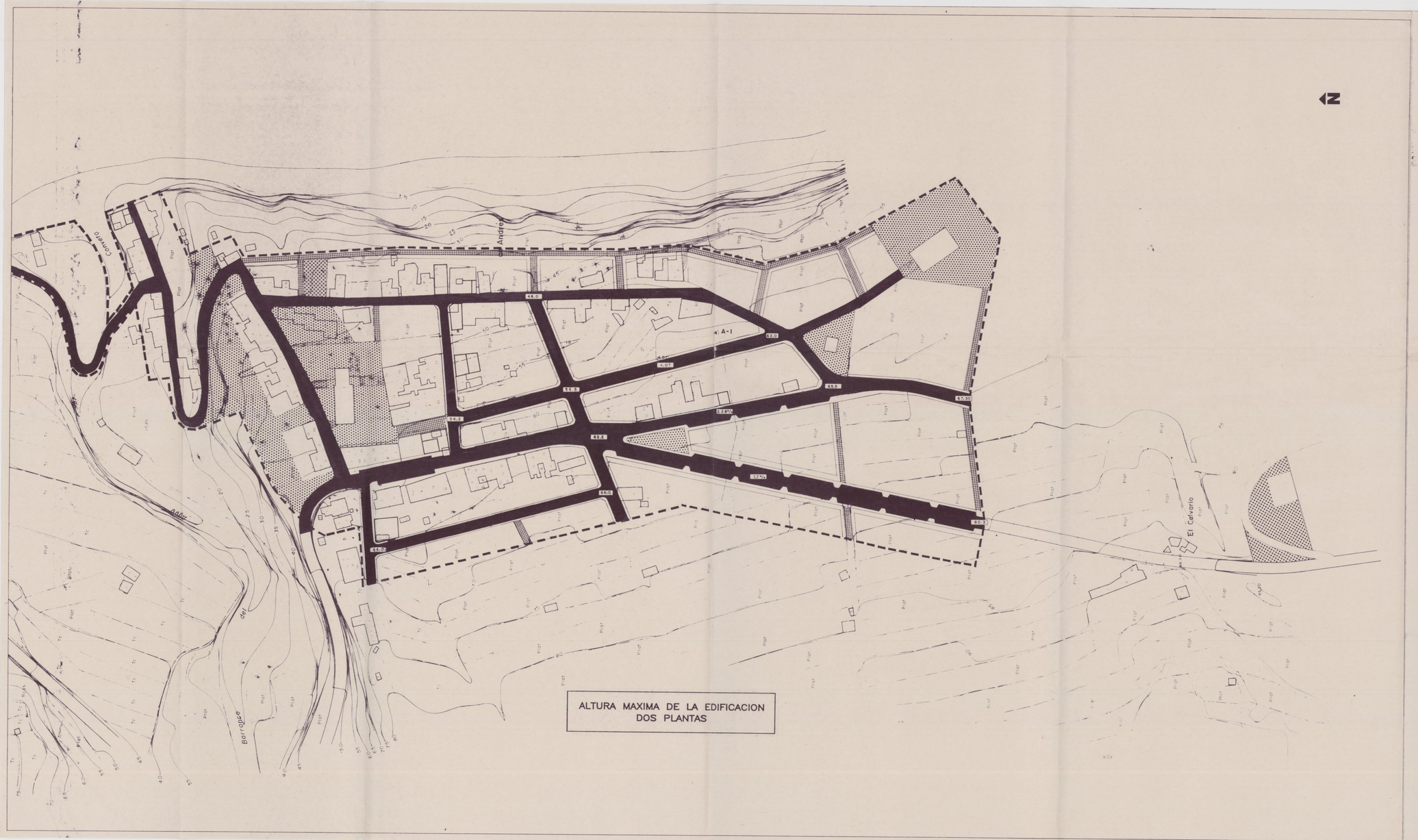

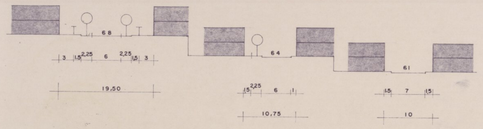

SECCION A-I

- VIAS RODADAS
- VIAS PEATONALES
- ESPACIOS LIBRES DE USO PUBLICO
- 100 — cota rasante de via
- 0,00 % — pendiente
- 3 — altura de edificación : nº max de plantas

NORMAS SUBSIDIARIAS DE PLANEAMIENTO

SAN ANDRES Y SAUCES

ARQUITECTO
FELIX RODRIGUEZ DE LA CRUZ

Aprob. Def. CUMAC 13-06-92

DILIGENCIA.- Para hacer constar que por acuerdo plenario de fecha 29 de mayo actual, se aprueba el presente Texto Refundido de las Normas Subsidiarias del Planeamiento de este Municipio.
En San Andres y Sauces, 29 de mayo de 1.992
EL SECRETARIO ACTTDO.,

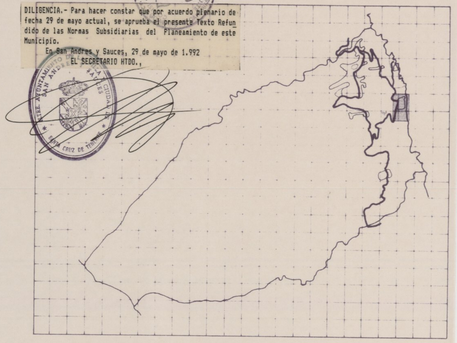

PLANO	SAN ANDRES RED VIARIA rasantes y alturas

ESCALA	HOJA	FECHA
1 : 1000	10	MAYO 92