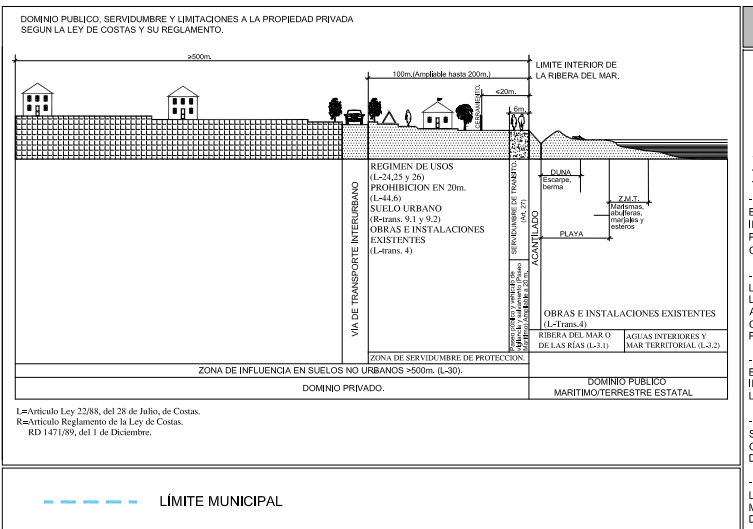
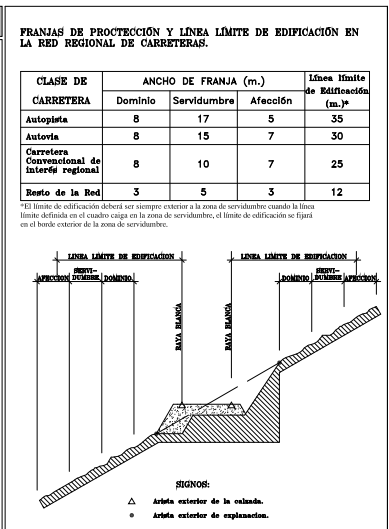
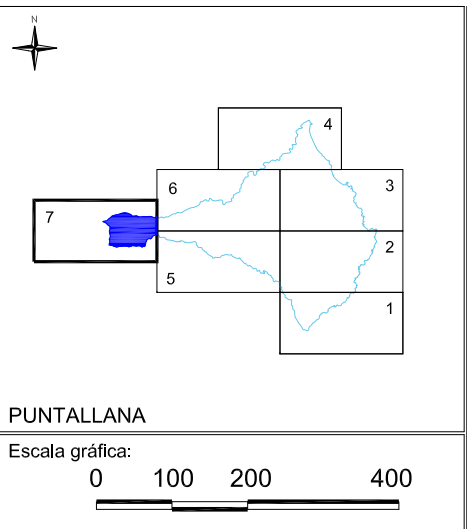
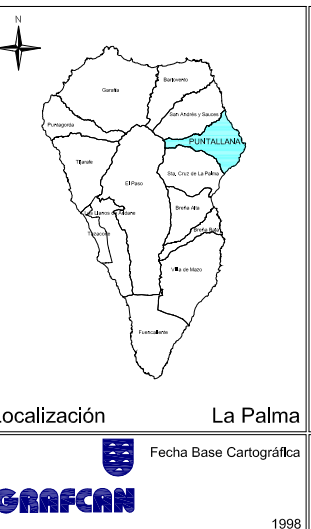


RED ABASTECIMIENTO DE AGUA		CANAL		RED VIARIA	
	RED DE AGUA		CANAL BARLOVENTO/FUENCALENTE		CARRERA DE CIRCUVALACION (L.P-1)
	DEPOSITO REGULADOR				CARRERA INSULAR (L.P-102)
					CARRERA INSULAR (L.P-103)
					CARRERA AL BOSQUE DE LOS MICHACHOS (L.P-4)
RED DE SANEAMIENTO		RED DE CONTRAINCENDIOS			
	LIMITE DE ZONAS SANEADAS		PUNTOS DE CAPTACION DE AGUA		
	COLECTORES				
	DEFURADORA				

PLAN DE PROYECTO PARA EL DISEÑO DEL SISTEMA DE SANEAMIENTO EN LA ZONA DEL BARRIO DE LOS MICHACHOS			
ESTADO DE	INDICE DE	INDICE DE	INDICE DE
CONSTRUCCION	CONSTRUCCION	CONSTRUCCION	CONSTRUCCION
1	1	1	1
2	2	2	2
3	3	3	3
4	4	4	4
5	5	5	5
6	6	6	6
7	7	7	7
8	8	8	8
9	9	9	9
10	10	10	10
11	11	11	11
12	12	12	12



COSTAS	
	LIMITE DE SANEAMIENTO DE PROTECCION
	LIMITE DE LA ZONA DE SANEAMIENTO
	SERVIDUMBRE DE TRANSITO Y ACCESO AL MAR
	ZONA DE SERVIDUMBRE



REVISIÓN PLAN GENERAL DE ORDENACIÓN PUNTALLANA

APROBACIÓN DEFINITIVA. ADAPTACIÓN A LAS NAD DEL PIOLP
Subsanación de observaciones de la COTMAC de 10 de marzo de 2016

PLANO DE INFORMACION

**ESTRUCTURA ORGÁNICA: INFRAESTRUCTURAS
RED DE ABASTECIMIENTO DE AGUA, CONTRAINCENDIOS Y SANEAMIENTO**

AYUNTAMIENTO PUNTALLANA
ESCALA 1:5.000

6.07
Junio 2018

GOBIERNO DE CANARIAS **gesplan** **CARO & MANOSO ASOCIADOS**