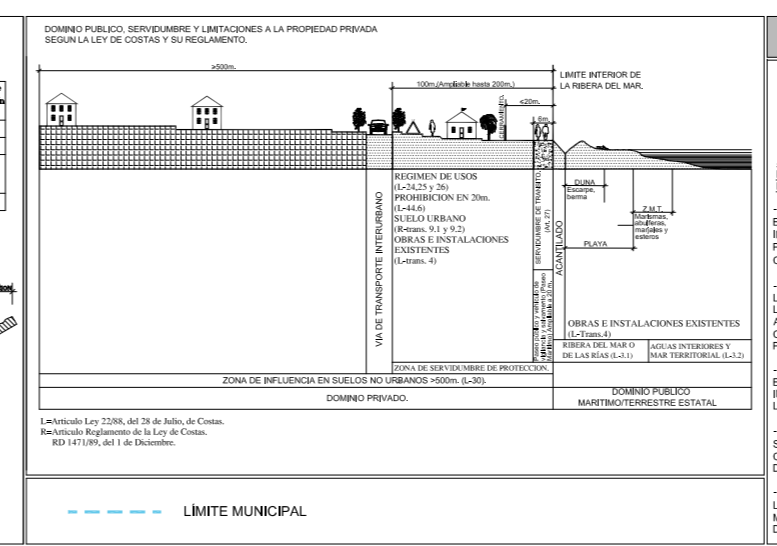


RED ABASTECIMIENTO DE AGUA		CANAL		RED VIAL	
	RED DE AGUA		CANAL BARLOVENTO/FUENCALIENTE		CARRERA DE CIRCUVALACION (P-1)
	DEPOSITO REGULADOR				CARRERA INSULAR (P-102)
					CARRERA INSULAR (P-103)
					CARRERA AL BOSQUE DE LOS MACHOS (P-4)
RED DE SANEAMIENTO		RED DE CONTRAINCENDIOS			
	LMITE DE ZONAS SANADAS		PUNTOS DE CAPTACION DE AGUA		
	COLECTORES				
	DEPURADORA				

PLAN DE PROTECCION DEL LITORAL Y DEL MAR EN LA ZONA DE COSTAS DE LA PALMA

USO DE SUELO	ANCHO DE FRANJA (m)	TIPO DE PROTECCION
Urbanización	10	1
Industria	15	2
Comercio	10	3
Recreo	5	4
Agricultura	5	5
Montañoso	5	6
Forestal	5	7
Reserva Natural	5	8
Parque Natural	5	9
Reserva de Biosfera	5	10
Parque Nacional	5	11
Parque Regional	5	12



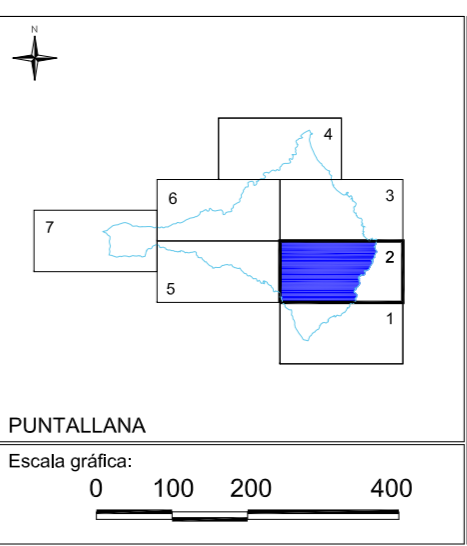
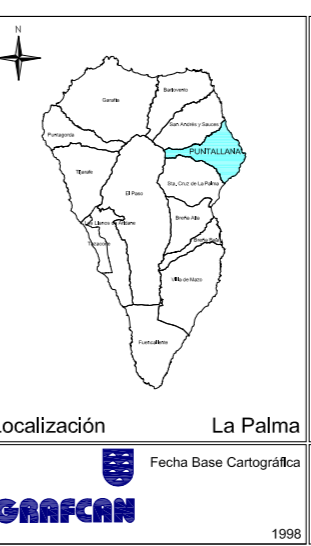
COSTAS

- LÍMITE DE PROTECCION DEL DOMINIO PÚBLICO MARITIMOTERRESTRE
- LÍMITE DE SERVICIOS DE PROTECCION
- LÍMITE DE SERVICIOS DE PROTECCION
- SERVIDUMBRE DE TRÁNSITO Y ACCESO AL MAR
- ZONA DE SERVICIOS

LA UTILIZACION DEL DOMINIO PÚBLICO MARITIMOTERRESTRE SE REGULARA SEGUN LO DISPUESTO EN EL TITULO IV DE LA LEY DE COSTAS Y LAS MODIFICACIONES INTRODUCIDAS POR LA LEY 1/2013 DE 20 DE MARZO DE 2013 POR LA QUE SE REFORMA LA LEY 22/1989 DE 28 DE JULIO DE 1989 SOBRE EL RÉGIMEN DE LOS SERVICIOS DE PROTECCION DEL LITORAL Y DEL MAR EN LA ZONA DE COSTAS.

LA LEY 1/2013 DE 20 DE MARZO DE 2013, EN SU ARTICULO 10, DISPONE QUE LAS MODIFICACIONES INTRODUCIDAS POR LA LEY 1/2013 DE 20 DE MARZO DE 2013 EN EL ARTICULO 10 DE LA LEY 22/1989 DE 28 DE JULIO DE 1989 SE APLICAN A LAS ZONAS DE COSTAS QUE SE ENCUENTRAN EN EL ESTADO DE PROTECCION POR EL QUE SE INTRODUCIÓ EL RÉGIMEN DE SERVICIOS DE PROTECCION DEL LITORAL Y DEL MAR EN LA ZONA DE COSTAS.

LA LEY 1/2013 DE 20 DE MARZO DE 2013, EN SU ARTICULO 10, DISPONE QUE LAS MODIFICACIONES INTRODUCIDAS POR LA LEY 1/2013 DE 20 DE MARZO DE 2013 EN EL ARTICULO 10 DE LA LEY 22/1989 DE 28 DE JULIO DE 1989 SE APLICAN A LAS ZONAS DE COSTAS QUE SE ENCUENTRAN EN EL ESTADO DE PROTECCION POR EL QUE SE INTRODUCIÓ EL RÉGIMEN DE SERVICIOS DE PROTECCION DEL LITORAL Y DEL MAR EN LA ZONA DE COSTAS.



REVISIÓN PLAN GENERAL DE ORDENACIÓN PUNTALLANA

APROBACIÓN DEFINITIVA. ADAPTACIÓN A LAS NAD DEL PIOLP

Subsanación de observaciones de la COTMAC de 10 de marzo de 2016

PLANO DE INFORMACIÓN

ESTRUCTURA ORGÁNICA: INFRAESTRUCTURAS RED DE ABASTECIMIENTO DE AGUA, CONTRAINCENDIOS Y SANEAMIENTO

ESCALA 1:5.000

Junio 2018

GOBIERNO DE CANARIAS | gesplan | CARO & MANOSO ASOCIADOS