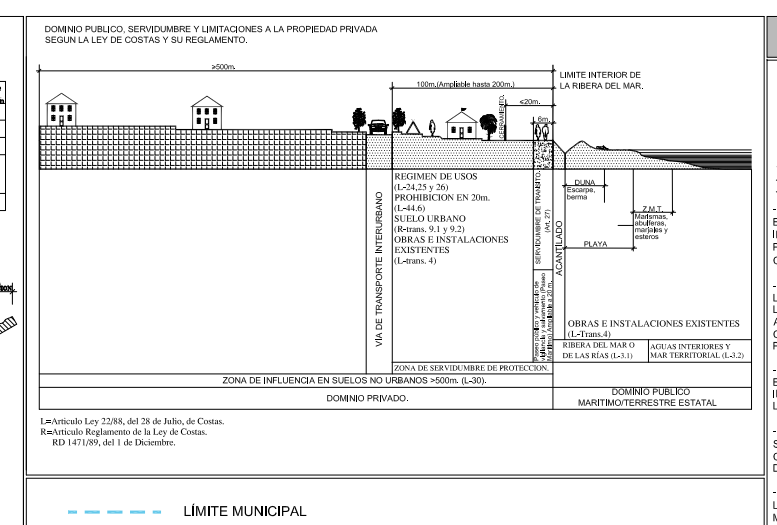


RED VIARIA

	CARRERA DE CIRCUNVALACIÓN (LP-1)
	CARRERA INSULAR (LP-102)
	CARRERA INSULAR (LP-105)
	CARRERA AL RODEO DE LOS MUCHACHOS (LP-4)
	CARRERA MUNICIPAL ASFALTADA
	CARRERA MUNICIPAL SIN ASFALTAR

PLANO DE PROTECCIÓN Y ZONA LÍMITE DE RESERVA EN LA ZONA DE COSTAS

CLASE DE COSTAS	ANCHO DE ZONA (m)	USO SUGERIDO
Costas de Protección	100	Reserva
Costas de Reserva	50	Reserva
Costas de Protección y Reserva	150	Reserva



COSTAS

- LÍMITE DE PROTECCIÓN DEL COMARCA MARIPOSA-TERRERRE
- LÍMITE DE RESERVA DE PROTECCIÓN
- LÍMITE DE LA RIBERA DEL MAR
- SERVIDUMBRE DE TRÁNSITO Y ACCESO AL MAR
- ZONA DE RESERVA

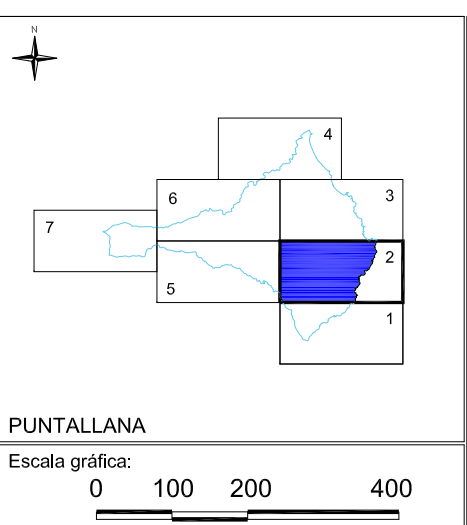
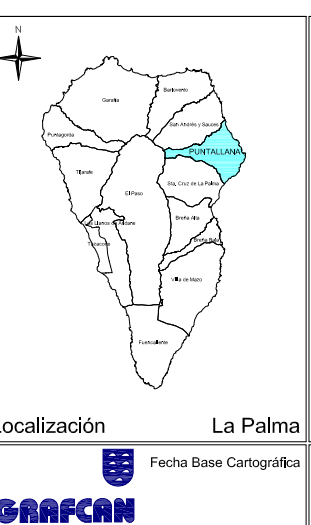
APROBACIÓN DEL PLAN GENERAL DE ORDENACIÓN TERRITORIAL DE LA ZONA DE COSTAS DE LA COMUNIDAD AUTÓNOMA DE LA PALMA DE MAYORCA.

LA UTILIZACIÓN DEL COMARCA MARIPOSA-TERRERRE SE REGULA SEGÚN LO ESTABLECIDO EN EL PLAN GENERAL DE ORDENACIÓN TERRITORIAL DE LA ZONA DE COSTAS DE LA COMUNIDAD AUTÓNOMA DE LA PALMA DE MAYORCA, APROBADO POR LA LEY 2/2011 DE 20 DE MARZO DE 2011, Y LAS MODIFICACIONES INTRODUCIDAS POR LA LEY 1/2012 DE 20 DE MARZO DE 2012 Y POR LAS LEYES 1/2013 DE 10 DE MARZO DE 2013 Y 1/2014 DE 10 DE MARZO DE 2014.

LA ZONA DE RESERVA DE PROTECCIÓN SE ADAPTARÁ A LO DISPUESTO EN LA LEY 1/2011 DE 20 DE MARZO DE 2011 Y A LAS MODIFICACIONES INTRODUCIDAS POR LA LEY 1/2012 DE 20 DE MARZO DE 2012 Y POR LAS LEYES 1/2013 DE 10 DE MARZO DE 2013 Y 1/2014 DE 10 DE MARZO DE 2014.

LA ZONA DE RESERVA DE PROTECCIÓN SE ADAPTARÁ A LO DISPUESTO EN LA LEY 1/2011 DE 20 DE MARZO DE 2011 Y A LAS MODIFICACIONES INTRODUCIDAS POR LA LEY 1/2012 DE 20 DE MARZO DE 2012 Y POR LAS LEYES 1/2013 DE 10 DE MARZO DE 2013 Y 1/2014 DE 10 DE MARZO DE 2014.

LA ZONA DE RESERVA DE PROTECCIÓN SE ADAPTARÁ A LO DISPUESTO EN LA LEY 1/2011 DE 20 DE MARZO DE 2011 Y A LAS MODIFICACIONES INTRODUCIDAS POR LA LEY 1/2012 DE 20 DE MARZO DE 2012 Y POR LAS LEYES 1/2013 DE 10 DE MARZO DE 2013 Y 1/2014 DE 10 DE MARZO DE 2014.



REVISIÓN PLAN GENERAL DE ORDENACIÓN PUNTALLANA

APROBACIÓN DEFINITIVA. ADAPTACIÓN A LAS NAD DEL PIOLP

Subsanación de observaciones de la COTMAC de 10 de marzo de 2016

PLANO DE INFORMACIÓN

ESTRUCTURA ORGÁNICA: INFRAESTRUCTURAS RED VIARIA

ESCALA: 1:5.000

Junio 2018

GOBIERNO DE CANARIAS | gesplan | CARO & MANOSO ASOCIADOS