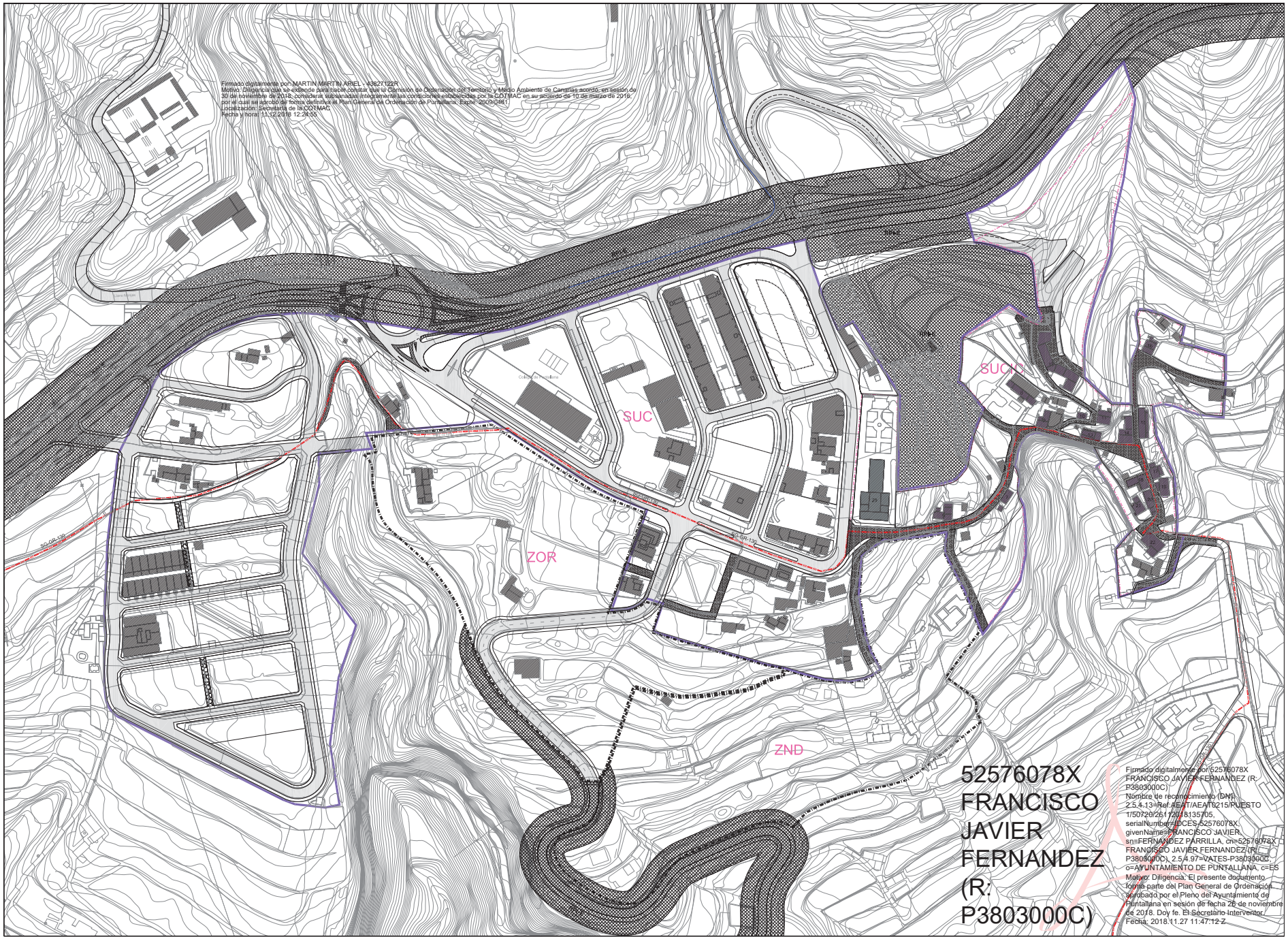

Firmado digitalmente por 52576078X FRANCISCO JAVIER FERNANDEZ (R: P3803000C)
Nombre de reconocimiento (DN): 2.5.4.13=Ref: AEAT/AEAT0215/PUESTO 1/50720/261/20181357/05, serialNumber=IDCES-52576078X, givenName=FRANCISCO JAVIER, sn=FERNANDEZ PARRILLA, cn=52576078X FRANCISCO JAVIER FERNANDEZ (R: P3803000C), 2.5.4.97=VATES-P3803000C, o=AYUNTAMIENTO DE PUNTALLANA, c=ES
Motivo: Diligencia: El presente documento forma parte del Plan General de Ordenación aprobado por el Pleno del Ayuntamiento de Puntallana en sesión de fecha 26 de noviembre de 2018. Doy fe. El Secretario Interventor.
Fecha: 2018.11.27 11:47:12 Z

GRADO DE PROTECCIÓN	AMBITOS	AFECCIONES LEY 9/1991 DE CARRETERAS	RED VIARIA
INTEGRAL: NIVEL 1, NIVEL 2	SUC - SUELO URBANO CONSOLIDADO	DOMINIO	VR (PEATONAL (PODONAL))
(26) NUMERACIÓN FICHA CATÁLOGO	SUC10 - SUELO URBANO DE INTERÉS CULTURAL	SERVIDUMBRE	(PEATONAL)
AMBIENTAL: NIVEL 1, NIVEL 2	ZOR - SUELO URBANO MENOS SECTORIZADO ORDENADO RESIDENCIAL	AFECCIÓN	(SG-GR-30)
PARCIAL: PARCIAL	ZND - SUELO URBANO MENOS NO SECTORIZADO DIFERIDO	EDIFICACIÓN	
		PROTECCIÓN DE INFRAESTRUCTURAS Y EQUIPAMIENTOS	

PUNTALLANA
Cuadro de usos y aprovechamientos

Clase de suelo	Usos de Vivienda Libre			Usos de Vivienda Protegida		
	Residencial	Terciario	Industrial	Residencial	Terciario	Industrial
Urbano Consolidado	30	20	0	30	20	0
Urbano No Consolidado	30	20	0	30	20	0
Urbano No Sectorizado	30	20	0	30	20	0
Urbano No Sectorizado Diferido	30	20	0	30	20	0



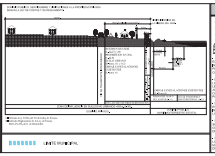

COSTAS



REVISIÓN PLAN GENERAL DE ORDENACIÓN PUNTALLANA

APROBACIÓN DEFINITIVA. ADAPTACIÓN A LAS NAD DEL PIOLP

Subsanación de observaciones de la COTMAC de 10 de marzo de 2016

PLANO DE ORDENACIÓN

ESCALA 1:1.000

PATRIMONIO HISTÓRICO: EL PUEBLO
CATÁLOGO ARQUITECTÓNICO

14.02

Junio 2016

Consejería de Obras Públicas y Vivienda
Consejería de Educación, Universidades, Cultura y Deportes
geoplan
CARO & NANDO ARQUITECTOS ASOCIADOS