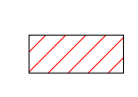




ZONAS DE INTERÉS AGRÍCOLA EN PERIFERIA URBANA

 SUELO DE ALTA Y MUY ALTA CAPACIDAD AGROLÓGICA EN PERIFERIA URBANA  
 SUELOS AGRÍCOLAS ACTIVOS EN PERIFERIA URBANA

CANTIDAD DE SUELO AGRÍCOLO EN PERIFERIA URBANA	
Superficie total	1.234,56 Ha
Suelo de alta y muy alta capacidad	876,32 Ha
Suelos agrícolas activos	358,24 Ha

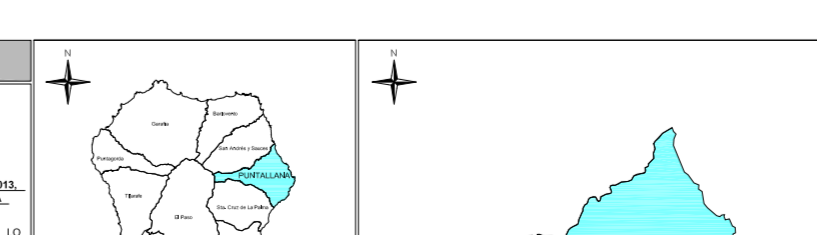


**NOTAS**

1. Este mapa se ha elaborado a partir de los datos cartográficos de la cartografía oficial de la cartografía nacional.

2. El presente mapa se ha elaborado a partir de los datos cartográficos de la cartografía oficial de la cartografía nacional.

3. El presente mapa se ha elaborado a partir de los datos cartográficos de la cartografía oficial de la cartografía nacional.



**REVISIÓN PLAN GENERAL DE ORDENACIÓN**  
**PUNTALLANA**  
 APROBACIÓN DEFINITIVA. ADAPTACIÓN A LAS NAD DEL PIOLP  
 Subsanación de observaciones de la COTMAC de 10 de marzo de 2016

PLANO DE INFORMACIÓN

ZONAS DE INTERÉS AGRÍCOLA EN PERIFERIA URBANA

 ESCALA: 1:10.000  
 