52576078X FRANCISCO JAVIER FERNANDEZ (R: P3803000C)

Firmado digitalmente por 52576078X FRANCISCO JAVIER FERNANDEZ (R: P3803000C)
Nombre de reconocimiento (DN): 2.5.4.13=Ref:AEAT/AEAT0215/PUESTO 1/50720/26112018135705, serialNumber=IDCES-52576078X, givenName=FRANCISCO JAVIER, sn=FERNANDEZ PARRILLA, cn=52576078X FRANCISCO JAVIER FERNANDEZ (R: P3803000C), 2.5.4.97=VATES-P3803000C, o=AYUNTAMIENTO DE PUNTALLANA, c=ES
Motivo: Diligencia: El presente documento forma parte del Plan General de Ordenación aprobado por el Pleno del Ayuntamiento de Puntallana en sesión de fecha 26 de noviembre de 2018. Doy fe. El Secretario Interventor.
Fecha: 2018.11.27 13:14:06 Z

Firmado digitalmente por: MARTIN MARTIN ARIEL - 43827122R
Motivo: Diligencia que se extiende para hacer constar que la Comisión de Ordenación del Territorio y Medio Ambiente de Canarias acordó, en sesión de 30 de noviembre de 2018, considerar subsanadas íntegramente las condiciones establecidas por la COTMAC en su acuerdo de 10 de marzo de 2016, por el cual se aprobó de forma definitiva el Plan General de Ordenación de Puntallana, Expte. 2009/0461.
Localización: Secretaría de la COTMAC
Fecha y hora: 17.12.2018 07:25:19



VEGETACIÓN

- Cinturón halófilo costero (Frankenio-Astydamietum latifoliae)
- Tarajal (Atriplici-Tamarricetum canariensis)
- Matorral de salado (Euphorbio-Schizogynetum sericeae Facies de Schizogyne sericea)
- Cardonal (Echio-Euphorbietum canariensis)
- Cardonal + Retamar (Echio-Euphorbietum canariensis + Euphorbio-Retametum rhodorhizoidis)
- Cardonal + Cerrillar (Echio-Euphorbietum canariensis + Cenchro-Hyparrhenietum sinaicae)
- Retamar (Euphorbio-Retametum rhodorhizoidis)
- Palmeral (Periploco-Phoenicentum canariensis)
- Sabinar-Acebuchal (Rhomno-Juniperetum canariensis)
- Matorral de granadillo (Rhamno-Hypericetum canariensis)
- Matorral de granadillo + Matorral de vinagrera (Rhamno-Hypericetum canariensis + Artemisio-Rumicetum lunariae)
- Monteverde termófilo (Visneo-arbutetum canariensis)
- Monteverde excelso + monteverde higrófilo + sauzales (Lauro-Perseetum indicae + Diplazio-Ocoteetum foetintis + Rubo-Salicentum canariensis)
- Pinar húmedo (Loto-Pinetum canariensis ericetosum arboreae)
- Pinar (Loto-Pinetum canariensis)
- Codesar de cumbre (Genisto-Adenocarpetum spartioidis)
- Comunidad de Bejeques taboquero (Aeonietum palmensis)
- Jaral (Micromerio-Cistetum monspeliensis)
- Fayal-Brezal (Myrico-Ericetum arboreae)
- Zarzal (Rubio-Rubetum ulmifolii)
- Tabaibales amargos (Comunidad de Euphorbia obtusifolia)
- Tabaibal amargo + cerrillar (comunidad de Euphorbia obtusifolia + Cenchro-Hyparrhenietum sinaicae)
- Tabaibal amargos + tuneral + piteras (comunidad de Euphorbia obtusifoliae + Opuntia sps. + Agave sps.)
- Matorral de cornical (Comunidad de Periploca laevigata)
- Matorral de cornical + Cerrillar (Comunidad de Periploca laevigata + Cenchoro-Hyparrhenietum sinaicae)
- Matorral de cornical + Matorral de vinagreras (Comunidad de Periploca laevigata + Artemisio-Rumicetum lunariae)
- Cerrillar (Cenchro-Hyparrhenietum sinaicae)
- Matorral de vinagreras (Artemisio-Rumicetum lunariae)
- Matorral de vinagreras + cerrillar (Artemisio-Rumicetum lunariae)
- Matorral de vinagreras + matorral de lengua de pájaro (Artemisio-Rumicetum lunariae + Micromerio-Globularietum salicinae)
- Complejo de comunidades de acantilados costeros (Artemisio-Rumicetum lunariae + Aeonietum palmensis + Frankenio-Astydamietum)
- Matorral de vinagreras + herbazales subnitrófilos de medianias + hinojal (Artemisio-Rumicetum + Echio Galactition + Piptathero-Foeniculetum)
- Matorral de espumadera (Comunidad de Ageratina adenophora y Bidens pilosa)
- Hinojal (Piptathero-Foeniculetum vulgaris)
- Herbazales subnitrófilo de medianias (Echio-Galactition tomentosae)
- Cañaveral (Comunidad de Arundo donax)
- Tuneral + Piteral (Plantaciones de Opuntia sps. y Agave sps.)
- Plantaciones forestales
- Cultivos
- Medio Rural (Cultivos y Caseríos)
- Áreas urbanas

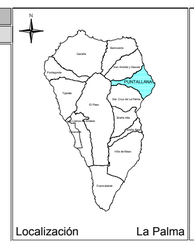

Localización La Palma

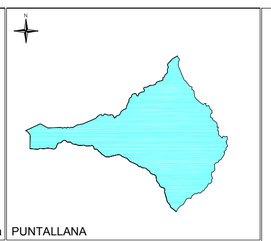

PUNTALLANA

Fecha Base Cartográfica
GRAFCAN
2002

Escala gráfica: 0 100 200 400

REVISIÓN PLAN GENERAL DE ORDENACIÓN PUNTALLANA

APROBACIÓN DEFINITIVA. ADAPTACIÓN A LAS NAD DEL PIOLP
Subsanación de observaciones de la COTMAC de 10 de marzo de 2016

AYUNTAMIENTO DE PUNTALLANA

ESCALA 1:15.000

PLANO DE INFORMACIÓN AMBIENTAL

VEGETACIÓN

IA.03

Junio 2018

GOBIERNO DE CANARIAS
gesplan
CARO & MAÑOSO ARQUITECTOS ASOCIADOS