



Municipio de Garafía

CORRESPONDENCIA ENTRE CATEGORÍA Y UTH  
verificación del cumplimiento de las Normas 6 y 12 del PTET

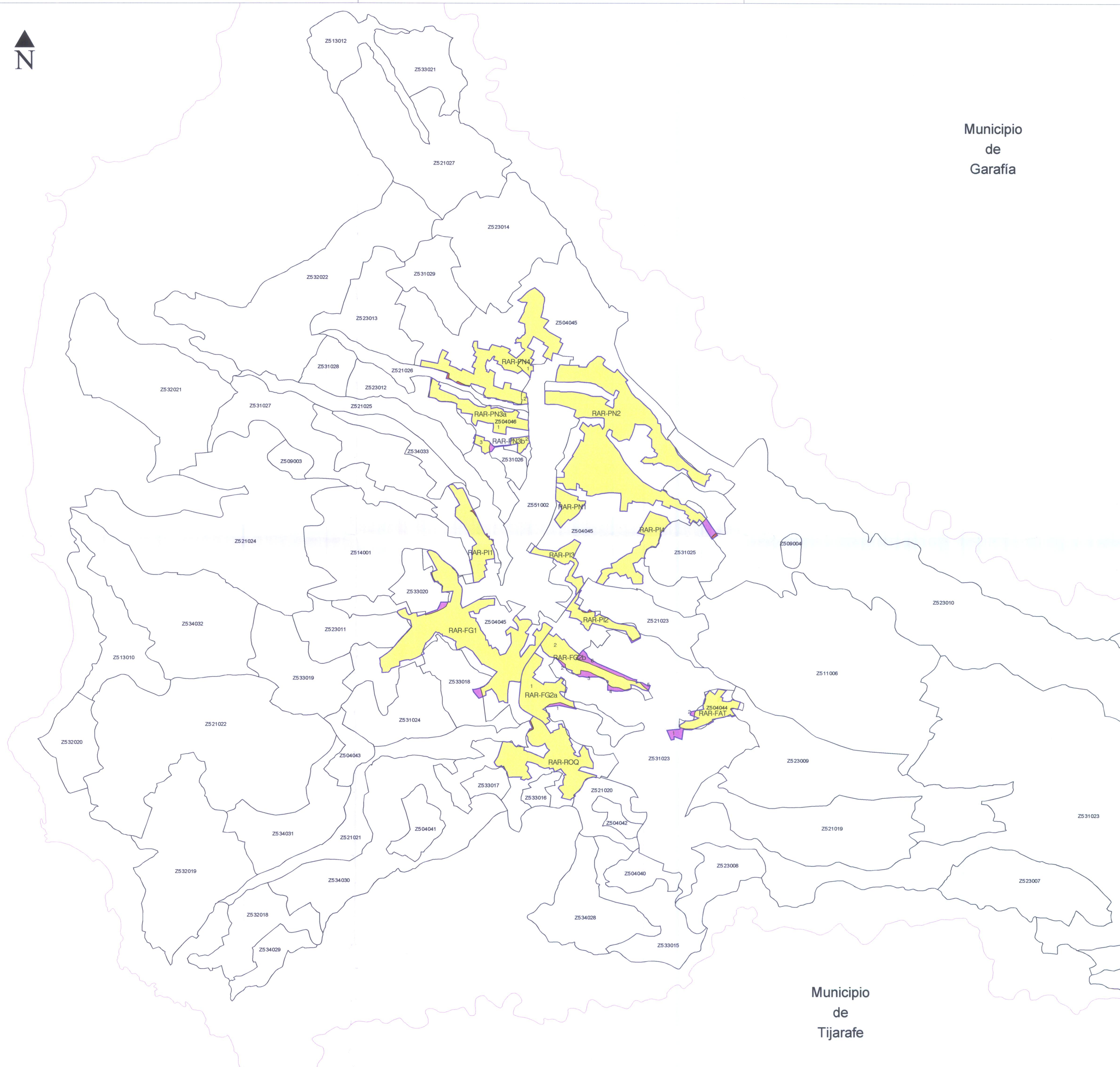
	RAR-XXX	PGO - protección agraria
	Z5XXXXX	PTET - unidad territorial específica

	Afección negativa: pérdida ambiental severa
	Afección negativa: pérdida ambiental moderada
	Afección neutra (correspondencia)
	Afección positiva (ganancia ambiental)
	Afección a Zona 0

La Comisión de Ordenación del Territorio y Medio Ambiente de Canarias, acordó la APROBACIÓN DEFINITIVA del presente expediente en sesión de fecha

1 OCT 2010

Santa Cruz de Tenerife  
La Secretaría de la Comisión  
Ben Díaz Elias P.A.  
Dimitra García Marañón

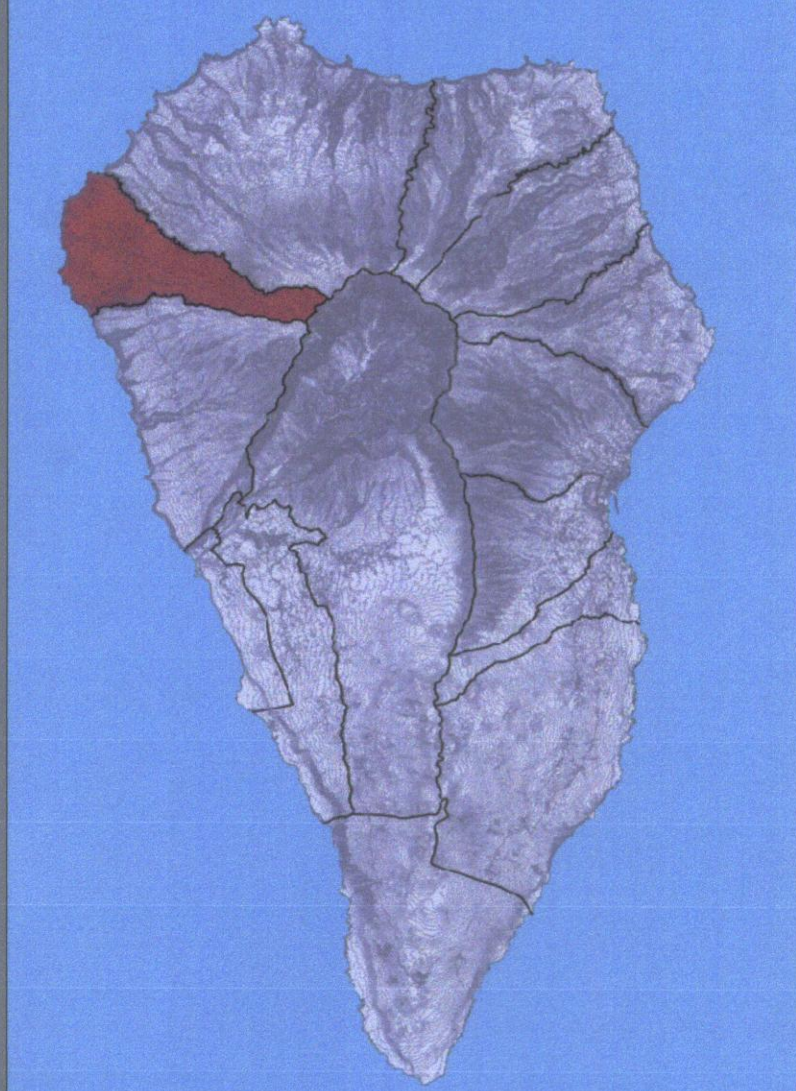


Municipio de Tijarafe


DILIGENCIA:  
Que extendiendo la Secretaría General de la Corporación, para hacer constar que el presente plano pertenece al documento de Aprobación Definitiva del Plan General de Ordenación de Puntagorda, cuya toma de conocimiento se ha efectuado por el Ayuntamiento Pleno en sesión extraordinaria celebrada el día 15 de junio de 2010.

Puntagorda a 16 de junio de 2010.

LA SECRETARÍA  
Fdo. Juan González-Pérez Gómez



ARQUITECTO DIRECTOR  
Félix Rodríguez de la Cruz



MUNICIPIO DE PUNTAGORDA  
ISLA DE LA PALMA

PLAN GENERAL DE ORDENACIÓN



SISTEMA TERRITORIAL  
CLASE Y CATEGORÍA DE SUELO - RAR  
UNIDADES TERRITORIALES

gesplan

MAY 2010

1 : 10.000

T-3.7

APROBACIÓN DEFINITIVA

planeamiento urbanístico  
ordenación turística