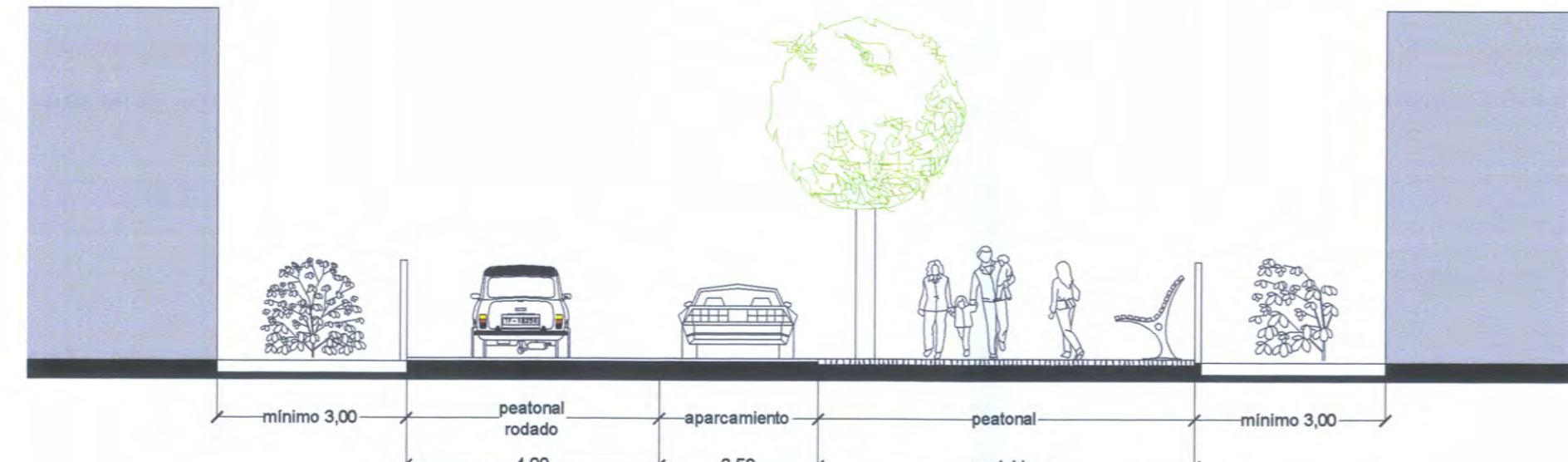
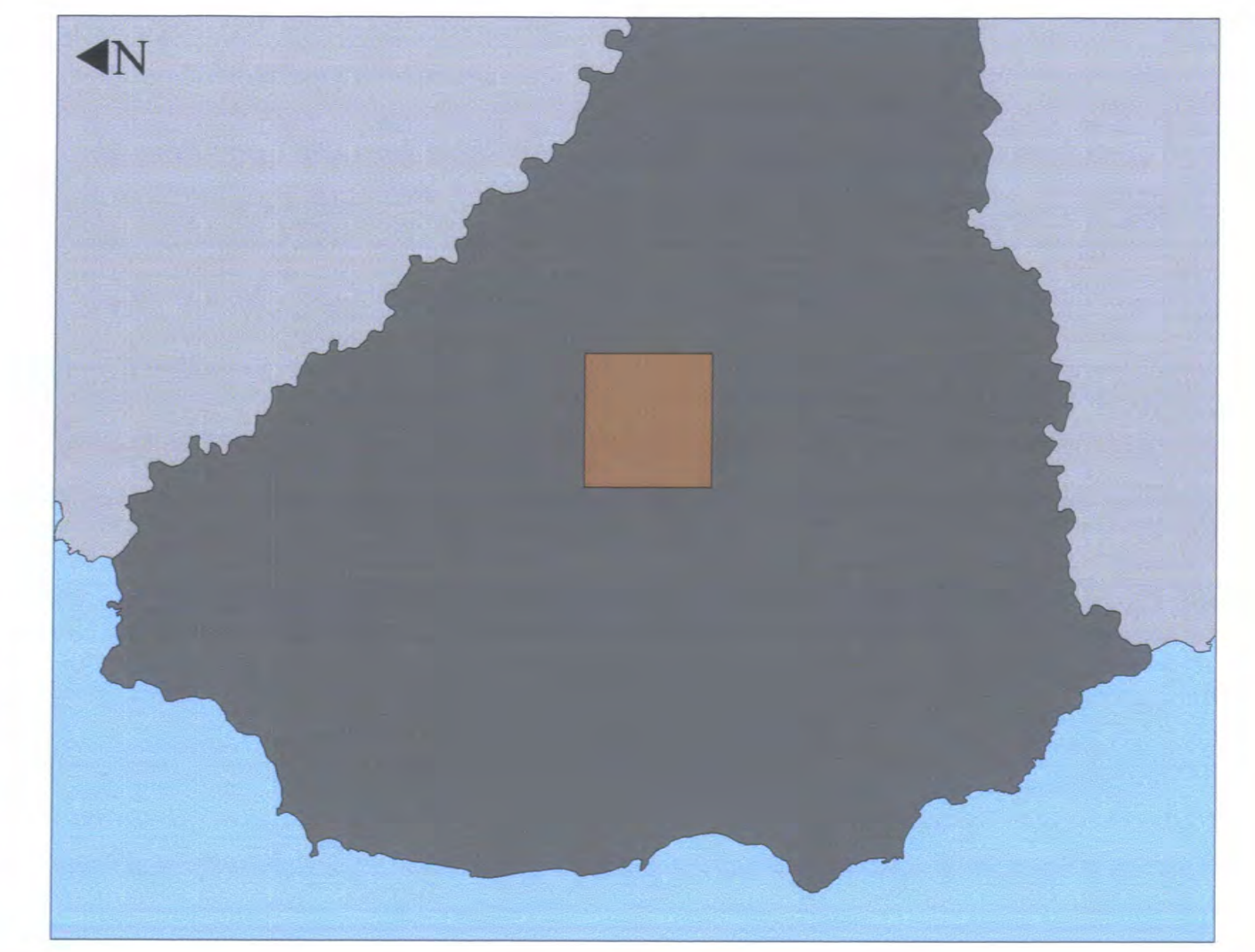
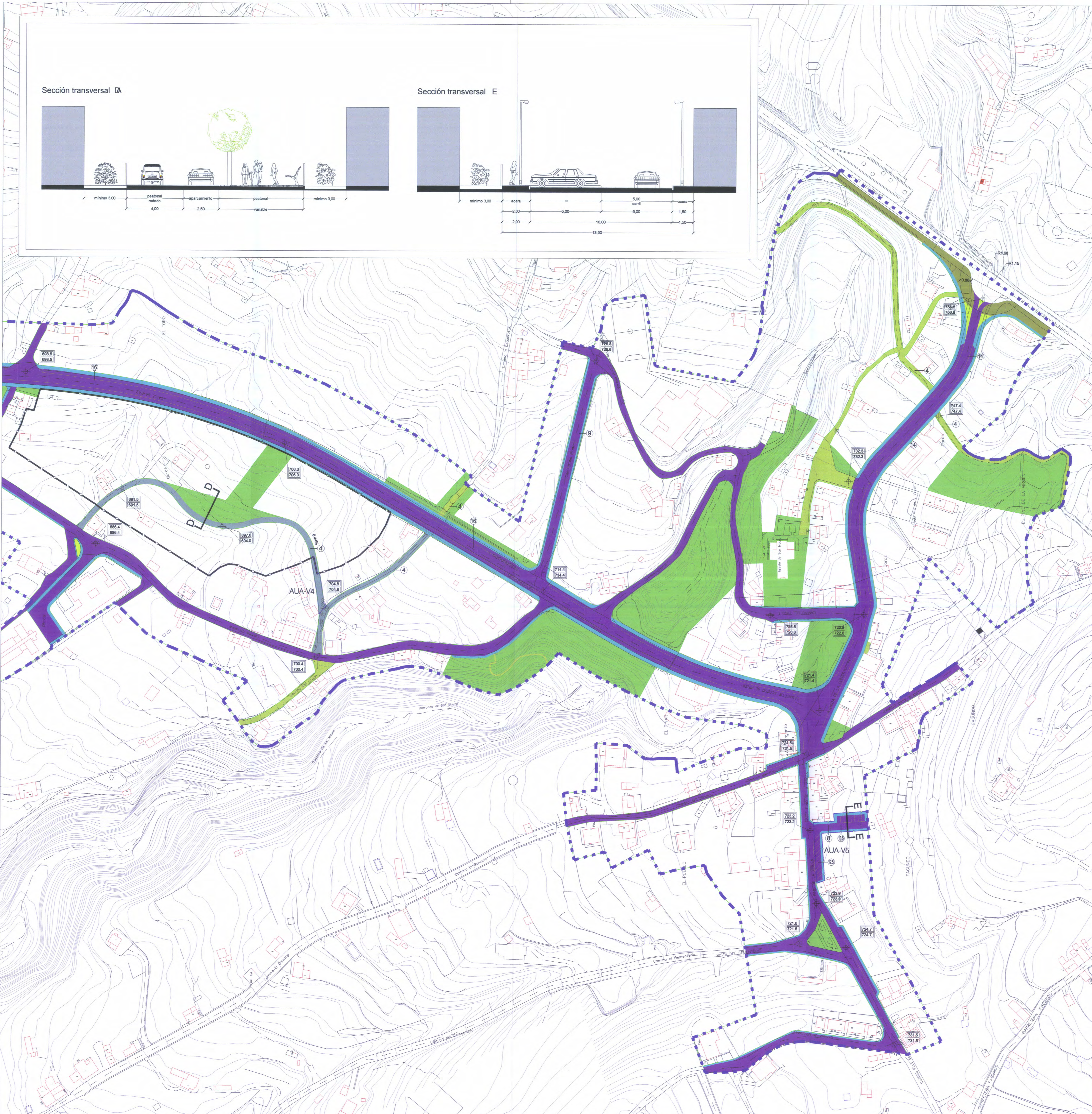
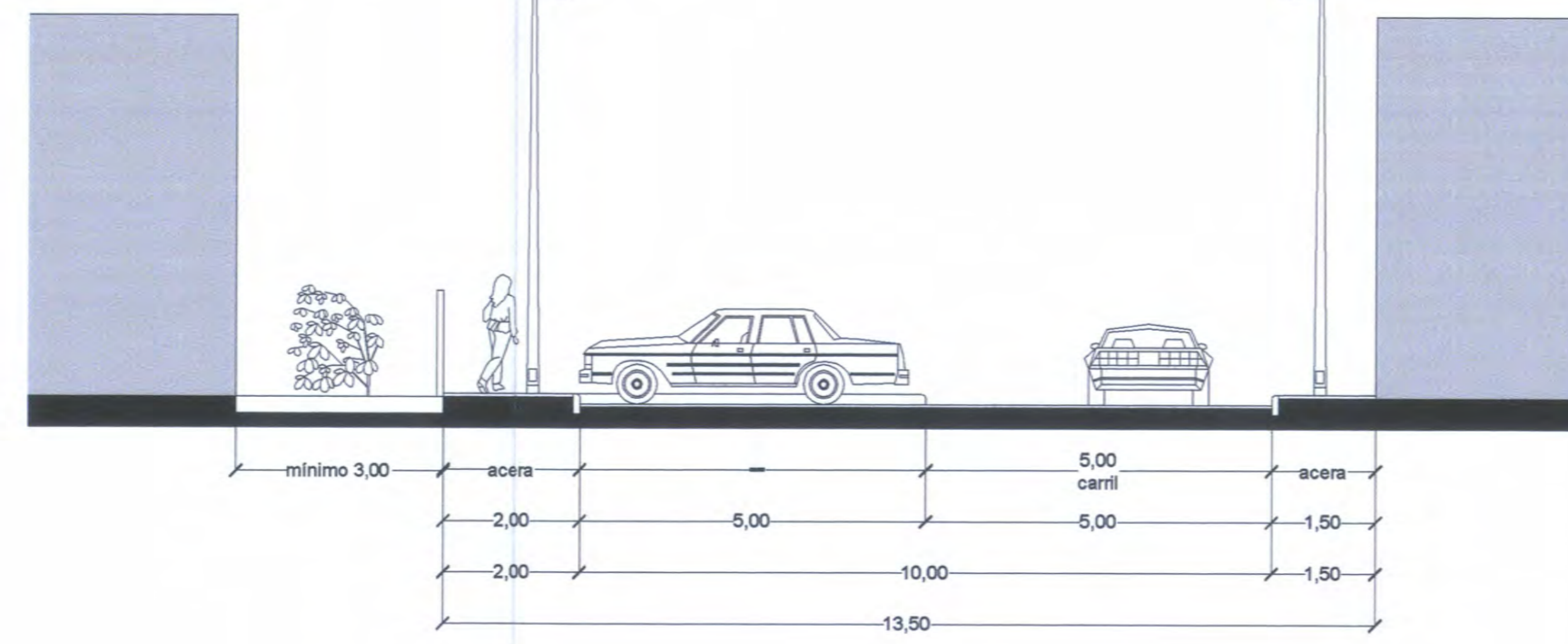


Sección transversal D



Sección transversal E



**LÍMITE DEL SUELO URBANO**  
 SUNCU-O: Ámbitos y límites de Unidades de Actuación

**VIARIO ESTRUCTURANTE**  
 SGV - 0 PROLONGACIÓN AVENIDA LOS ALMENDROS  
 SGV - 1 NUEVA VIA EL FAYAL

**Referencias funcionales:**  
 CALZADA: pavimento asfáltico  
 ACERA  
 VIARIO SINGULAR: peatonal y rodado limitado, Adoquinado-empedrado-embalsado  
 VIARIO PEATONAL: Adoquinado-empedrado-embalsado  
 OTROS ESPACIOS Y JARDINES: residuales, escasa entidad  
 JARDINERÍA PUNTUAL  
 APARCAMIENTOS EN SUPERFICIE  
 ESPACIO DE SERVICIO PARA LP1  
 COTAS RASANTE  
 0,00% PENDIENTE DE TRAMO  
 SECCIÓN TIPO

1 OCT 2010  
 Santa Cruz de Tenerife  
 La Secretaría de la Comisión de Ordenación del Territorio y Medio Ambiente de Canarias, según la APROBACIÓN DEFINITIVA del presente expediente en sesión de fecha

**DILIGENCIA:**  
 Que extendiendo la Secretaría General de la Corporación, para hacer constar que el presente plano pertenece al documento de Actuación Derivada del Plan General de Ordenación de Puntagorda, cuyo toma de conocimiento se ha efectuado por el Ayuntamiento Pleno en sesión extraordinaria celebrada el día 18 de Junio de 2010.  
 Puntagorda a 18 de Junio de 2010.  
 LA SECRETARÍA

**ARQUITECTO DIRECTOR**  
 Félix Rodríguez de la Cruz

**MUNICIPIO DE PUNTAGORDA**  
 ISLA DE LA PALMA  
 PLAN GENERAL DE ORDENACIÓN

**SISTEMA VIARIO**  
 GEOMETRÍA Y RASANTES

**Gobierno de Canarias**  
**gesplan**

MAY 2010 1 : 1.000 **0-7.2** **APROBACIÓN DEFINITIVA**

**planeamiento urbanístico**  
**ordenación**