



**VIARIO PRIMERO**  
**NIVEL.**   
LP1 Circunvalación Insular Norte  
estructurante general  
vial de alta capacidad

**VIARIO SEGUNDO**  
**NIVEL.**   
ESTRUCTURANTE ZONAL  
Vial capilar principal  
calzada pavimentada mayor de 5 mts.  
capacidad media

**VIARIO TERCERO**  
**NIVEL.**   
ESTRUCTURANTE LOCAL  
Vial capilar secundario  
calzada pavimentada mayor de 4 mts.  
capacidad baja

**VIARIO CUARTO**  
**NIVEL.**   
Vial capilar  
pavimentado hasta 4 mts.  
rodado sin pavimentar  
funciones limitadas

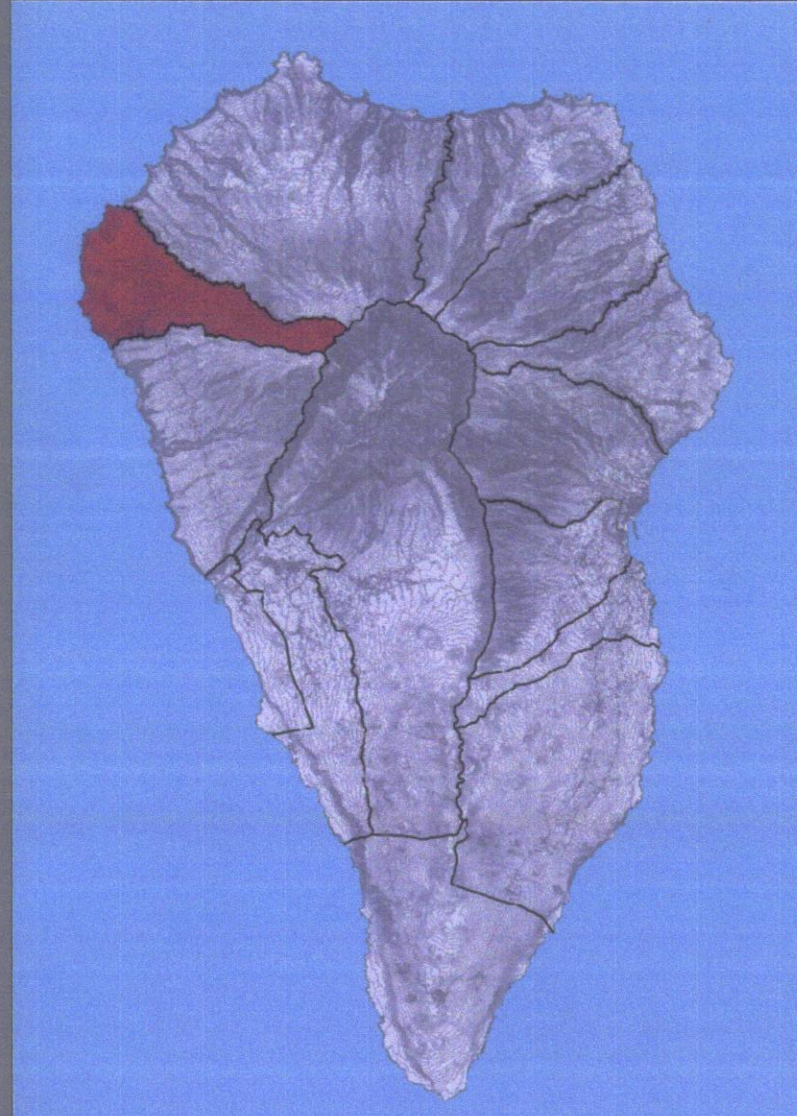
EXPEDIENTE: 200610260  
FECHA DE ENTRADA: 07-10-10  
Nº R.E.: 129558319402-25312

La Comisión de Ordenación del Territorio y Medio Ambiente  
de Canarias, acordó la APROBACIÓN DEFINITIVA del  
presente expediente en sesión de fecha  
1 OCT 2010  
Santa Cruz de Tenerife La Secretaría de la Comisión  
Sandra Díaz Elías  
Dimitra García Martínez

DILIGENCIA:  
Que ante la Secretaría  
General de la Corporación,  
para hacer constar que  
el presente plano  
pertenece al documento de  
Aprobación Definitiva del  
Plan General de Ordenación  
de Puntagorda, suscribiendo  
a su correspondiente de  
conformidad con el dictamen  
de la Ponencia Técnica de  
la COTMAG de  
24 de septiembre de 2010,  
cuya toma de conocimiento  
se ha efectuado por el  
Ayuntamiento Pleno en  
sesión ordinaria de  
27 de septiembre de 2010.

Puntagorda a  
28 de septiembre de 2010.  
LA SECRETARÍA  
Julia de la Cruz Rodríguez

ARQUITECTO DIRECTOR  
Félix Rodríguez de la Cruz



  
MUNICIPIO DE PUNTAGORDA  
ISLA DE LA PALMA  
PLAN GENERAL DE ORDENACIÓN

SISTEMA VIARIO  
ESTRUCTURA GENERAL

SEP 2010 1 : 10.000 P-7

planeamiento urbanístico  
ordenación estructural

APROBACIÓN  
DEFINITIVA