




SUELO URBANO		331.701,71 m ²
SUELO RÚSTICO		30.486.948,50 m ²

La Comisión de Ordenación del Territorio y Medio Ambiente de Canarias, acordó la APROBACIÓN DEFINITIVA del presente expediente en sesión de fecha:

1 OCT 2010

Santa Cruz de Tenerife
 La Secretaría de la Comisión
 de Ordenación del Territorio y Medio Ambiente
 de Canarias

 Secretaría General Municipal

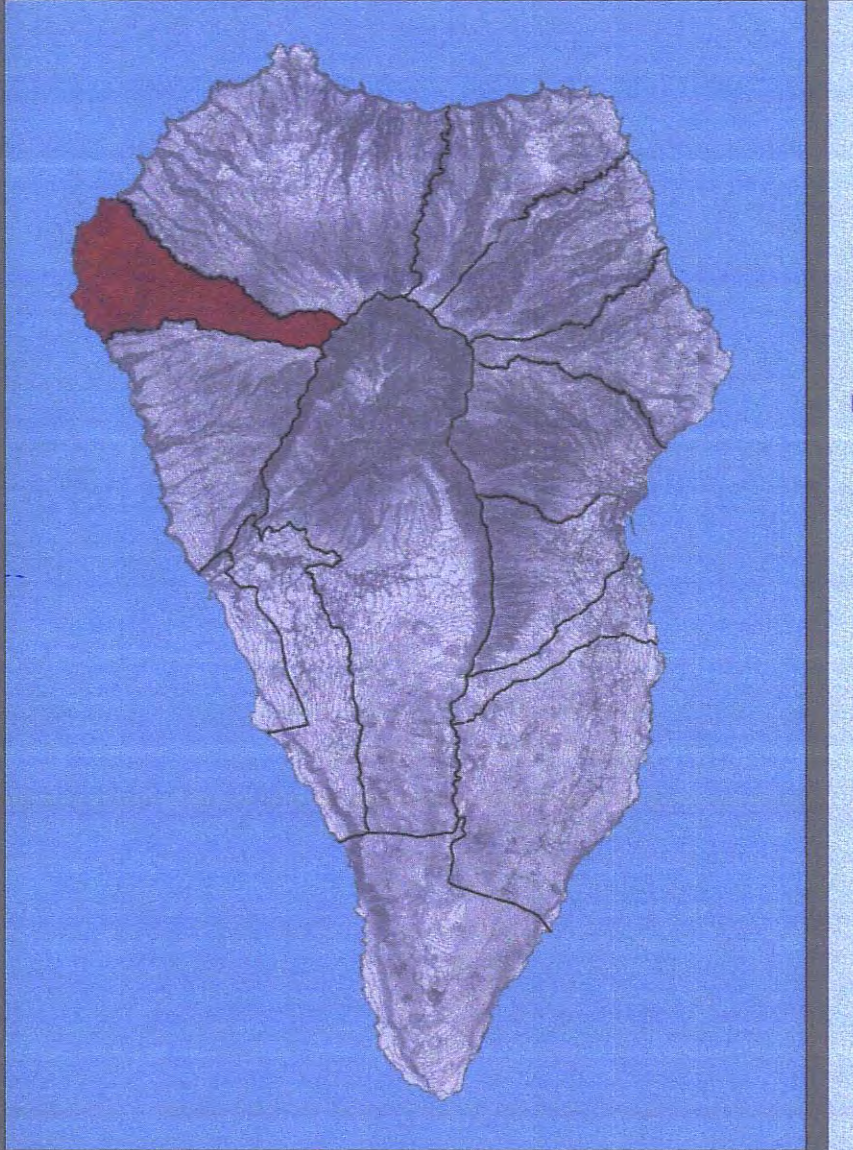
DILIGENCIA:
 Que extiende la Secretaría General de la Corporación, para hacer constar que el presente plano pertenece al documento de Aprobación Definitiva del Plan General de Ordenación de Puntagorda, cuyo tema de concordamiento se ha efectuado por el Ayuntamiento Pleno en sesión extraordinaria celebrada el día 15 de junio de 2010.
 Puntagorda a 16 de junio de 2010.
 LA SECRETARÍA


ARQUITECTO DIRECTOR
 Félix Rodríguez de la Cruz



 Gobierno de Canarias

 gesplan




 MUNICIPIO DE PUNTAGORDA
 ISLA DE LA PALMA
 PLAN GENERAL DE ORDENACIÓN

MODELO PROPUESTO
 CLASIFICACIÓN DEL SUELO

MAY 2010 1 : 10.000 P-2 APROBACIÓN DEFINITIVA

planeamiento urbanístico
 ordenación estructural