

SUPERFICIE MUNICIPIO PUNTAGORDA : 31.10 km2

LÍMITE PUNTAGORDA - TIJARAFE :
BARRANCO GAROME

LÍMITE PUNTAGORDA - GARAFÍA :
BARRANCO IZCAGUA

LÍMITE PUNTAGORDA - EL PASO :
CUMBRE - CALDERA DE TABURIENTE

La Comisión de Ordenación del Territorio Medio Ambiente de Canarias, acordó la **APROBACIÓN DEFINITIVA** del presente expediente en sesión de fecha


1 OCT 2010

Señor Don Félix Rodríguez de la Cruz
Don Juan José Rodríguez
Don Juan José Rodríguez


DILIGENCIA:
Cada vez que el Secretario General de la Corporación, para hacer constar que el presente plano, por ser el documento de Aprobación Definitiva del Plan General de Ordenación de Puntagorda, cuyo toma de conocimiento se ha efectuado por el Ayuntamiento Pleno en sesión extraordinaria celebrada el día 16 de junio de 2010.

Puntagorda a 16 de junio de 2010.

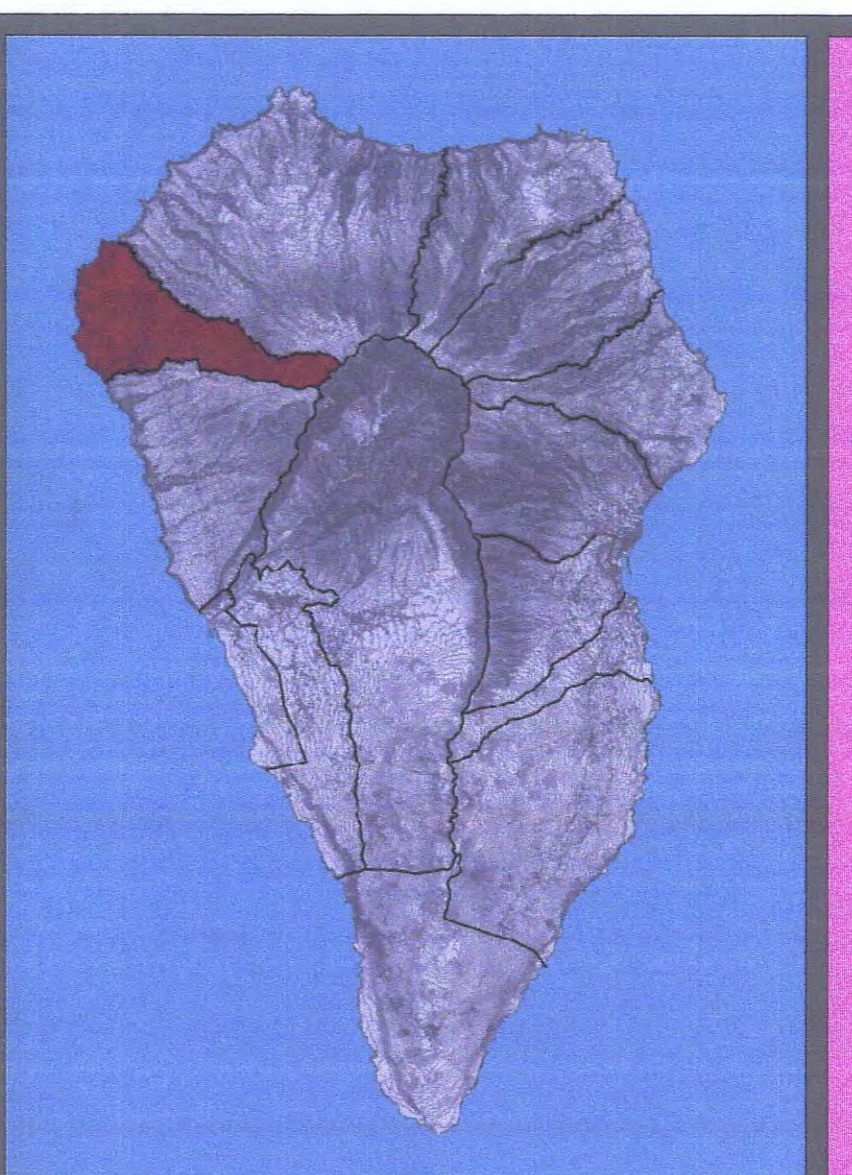
LA SECRETARÍA:



ARQUITECTO DIRECTOR
Félix Rodríguez de la Cruz



Gobierno de Canarias
gesplan



MUNICIPIO DE PUNTAGORDA
ISLA DE LA PALMA
PLAN GENERAL DE ORDENACIÓN

EL TERRITORIO MUNICIPAL
TOPOGRAFÍA Y LÍMITES

planeamiento urbanístico
información

MAY 2010 1 : 10.000 D-1 APROBACIÓN DEFINITIVA