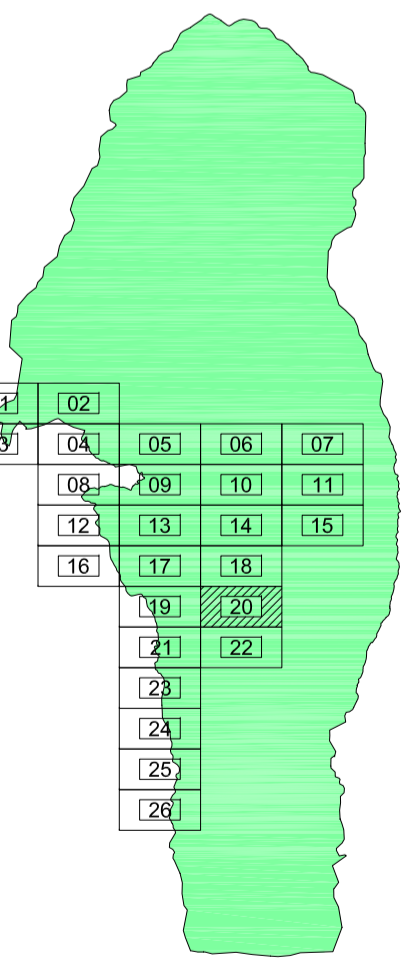


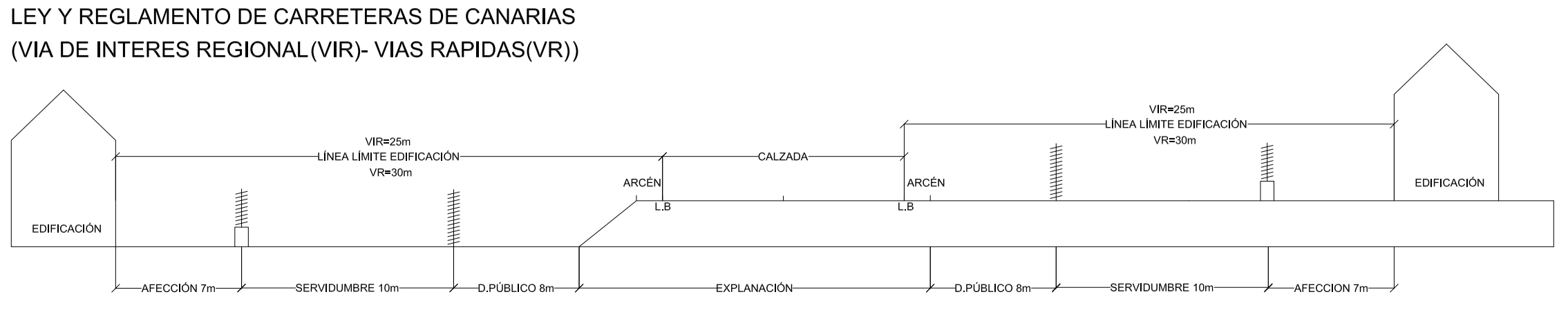
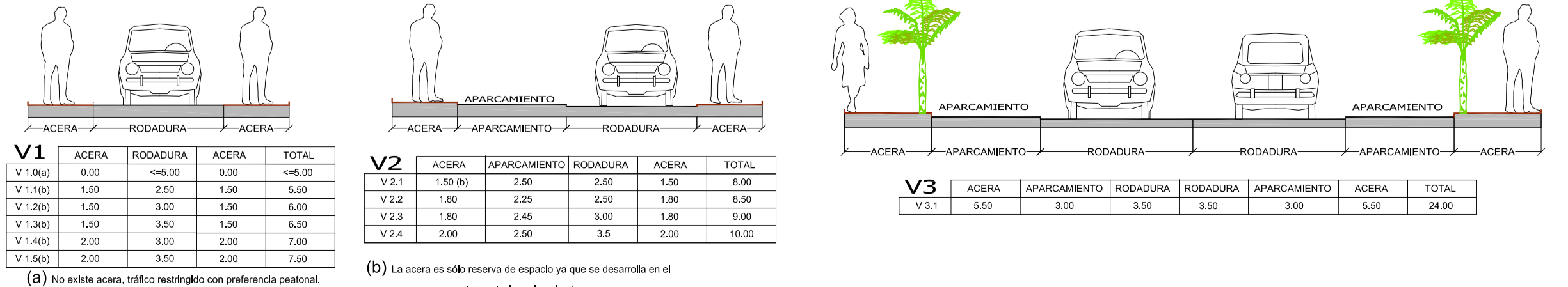
2012
APROBACIÓN DEFINITIVA

PLAN GENERAL DE ORDENACIÓN
EL PASO



ALINEACIONES Y RASANTES **AR-20**
ESCALA 1/2000

OFICINA DE ARQUITECTURA TRES S.L.



- DOMINIO PÚBLICO: Zona de expropiación. No se admiten otros usos que los del sistema viario.
- SERVIDUMBRE: Zona de reserva, sólo se admiten actividades agrarias en precario y vallas diafnas de material ligero.
- AFECCIÓN: Zona de protección, se admite la conservación de usos y edificaciones existentes.
- LÍNEA LÍMITE DE EDIFICACIÓN: Distancia mínima desde la línea blanca de la carretera en la que se admiten edificaciones. La suma de las demás servidumbres no podrá superar esta limitación.