





1 Caldera de Taburiente **2** Cumbres y acantilados del norte de La Palma

CARTO BASE

-  Municipio
-  Cauces
-  Viario
-  Curvas de Nivel



2012

Aprobación Definitiva

PLAN GENERAL DE
ORDENACIÓN
EL PASO



CONTENIDO MEDIOAMBIENTAL
ZONAS DE ESPECIAL PROTECCIÓN
PARA LAS AVES

MA-27
ESCALA 1/45.000

OFICINA DE ARQUITECTURA TRES S.L.

