



**CLASIFICACIÓN Y CALIFICACIÓN DEL SUELO:**

**SUELO RUSTICO:**

**DE PROTECCION AMBIENTAL:**

-  SUELO AFECTADO POR LA LEY DE 25/03/1981, Nº 418 (JEFATURA DE ESTADO), PARQUES Y RESERVAS NACIONALES
  - PN\_P0 - PROTECCION NATURAL, PARQUE NACIONAL DE LA CALDERA DE TABURIENTE
  - PN - PROTECCION NATURAL, ZONA PERIFERICA DE PROTECCION (PREPARQUE)
-  SUELO AFECTADO POR LA LEY 12/1994 DE ESPACIOS NATURALES DE CANARIAS
  - PN\_P4 - PARQUE NATURAL DE CUMBRE VIEJA
  - PN\_P14 - PAISAJE PROTEGIDO DEL BARRANCO DE LAS ANGIUSTIAS
  - PN\_P15 - PAISAJE PROTEGIDO DE TAMANCA

**P.N.-Fa** DE PROTECCION NATURAL. RESERVAS FORESTALES AUTOCTONAS

**P.N.-Fr** DE PROTECCION NATURAL. RESERVAS FORESTALES REPOBLADAS

 DE PROTECCION NATURAL. BARRANCOS

**SRP-P1** DE PROTECCION PAISAJISTICA. TOPOGRAFIA ACCIDENTADA

**SRP-P2** DE PROTECCION PAISAJISTICA. CONOS VOLCANICOS

**SRP-P3** DE PROTECCION PAISAJISTICA

**DE PROTECCION ECONOMICA:**

**SRPA-1** DE PROTECCION AGRICOLA -1

**SRPA-2** DE PROTECCION AGRICOLA -2

**S.R.P.I.** DE PROTECCION DE INFRAESTRUCTURA

 DE PROTECCION DE INFRAESTRUCTURA (CIRCUNVALACION)

**S.R.P.M.** DE PROTECCION MINERA

**S.R.P.C.** DE PROTECCION CULTURAL

**DE POBLAMIENTO RURAL:**

**AR** ASENTAMIENTO RURAL

**AR1** ASENTAMIENTO RURAL 1

**AR2** ASENTAMIENTO RURAL 2

**AR3** ASENTAMIENTO RURAL 3

**A.A.** ASENTAMIENTO AGRICOLA

 POSIBLE ASENTAMIENTO AGRICOLA (EN ESTUDIO)

**DE PROTECCION TERRITORIAL:**

**S.R.P.T.** DE PROTECCION TERRITORIAL

**SUELO URBANO:**

**S.U.** SUELO URBANO

**S.U.C.** SUELO URBANO CONSOLIDADO DE INTERES CULTURAL

**S.U.N.** SUELO URBANO NO CONSOLIDADO

**S.U.N.-P.P.I.** SUELO URBANO NO CONSOLIDADO CON PLAN PARCIAL INCORPORADO

**SUELO URBANIZABLE:**

**S.U.r.O.** SUELO URBANIZABLE SECTORIZADO ORDENADO (INCORPORADO O EN TRAMITACION)

**S.U.r.P.P.** SUELO URBANIZABLE SECTORIZADO NO ORDENADO REMITIDO A PLANEAMIENTO

**AMBITOS:**

 LIMITE DEL PARQUE NACIONAL DE LA CALDERA DE TABURIENTE

 LIMITE DE PREPARQUE

 DELIMITACION DE CONOS VOLCANICOS


 DELIMITACION DE U.A.

 LIMITE MUNICIPAL

 B.I.C.

 LIMITE DE P.E.P. "EL RIACHUELO"

 INFLUENCIA DEL B.I.C.

 LIMITE DEL PARQUE NATURAL DE CUMBRE VIEJA

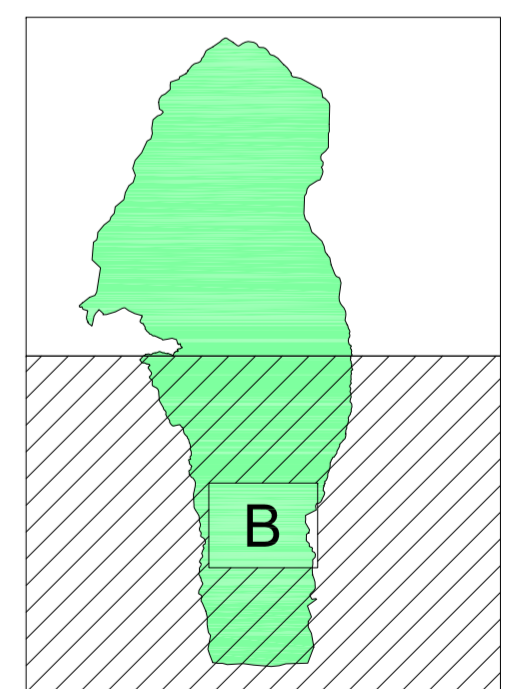
 LIMITE DEL PAISAJE PROTEGIDO DEL BARRANCO DE LAS ANGIUSTIAS

 LIMITE DEL PAISAJE PROTEGIDO DE TAMANCA



2012  
APROBACIÓN DEFINITIVA

**PLAN GENERAL DE ORDENACIÓN EL PASO**



CONTENIDO MEDIOAMBIENTAL  
AVANCE  
CLASIFICACION Y CALIFICACION DEL SUELO

**MA-17B**  
ESCALA 1/25.000

OFICINA DE ARQUITECTURA TRES S.L.

