








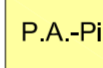




SUELO RUSTICO

DE PROTECCION AMBIENTAL

-  SUELO AFECTADO POR LA LEY DE 25/3/1981, Nº418 (JEFATURA DE ESTADO), PARQUES Y RESERVAS NACIONALES
 - PN-ENP1 - PARQUE NACIONAL DE LA CALDERA DE TABURIENTE
 - PN-ENP2 - ZONA PERIFERICA DE PROTECCION (PREPARQUE)
-  SUELO AFECTADO POR LA LEY 12/1994 DE ESPACIOS NATURALES DE CANARIAS
 - ENP1 - PARQUE NATURAL DE CUMBRE VIEJA
 - ENP2 - PAISAJE PROTEGIDO DEL BARRANCO DE LAS ANGUSTIAS
 - ENP3 - PAISAJE PROTEGIDO DE TAMANCA
-  P.N.-Fa DE PROTECCION NATURAL. RESERVAS FORESTALES AUTOCTONAS
-  P.N.-Fr DE PROTECCION NATURAL. RESERVAS FORESTALES REPOBLADAS
-  DE PROTECCION NATURAL. BARRANCOS
-  P.P.-Rp DE PROTECCION PAISAJISTICA. RESERVAS PAISAJISTICA
-  DE PROTECCION PAISAJISTICA. CONOS VOLCANICOS
-  P.P.-Ta DE PROTECCION PAISAJISTICA. TOPOGRAFIA ACCIDENTADA

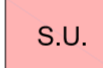

DE PROTECCION ECONOMICA

-  P.A.-Pe DE PROTECCION AGRARIA. PRODUCTIVO EXTENSIVO
-  P.A.-Pi DE PROTECCION AGRARIA. PRODUCTIVO INTENSIVO
-  P.I. DE PROTECCION DE INFRAESTRUCTURA
-  P.M. DE PROTECCION MINERA



DE POBLAMIENTO RURAL





-  A.R. ASENTAMIENTO RURAL

SUELO URBANO

-  S.U. SUELO URBANO
-  S.U.N. SUELO URBANO NO CONSOLIDADO

SUELO URBANIZABLE

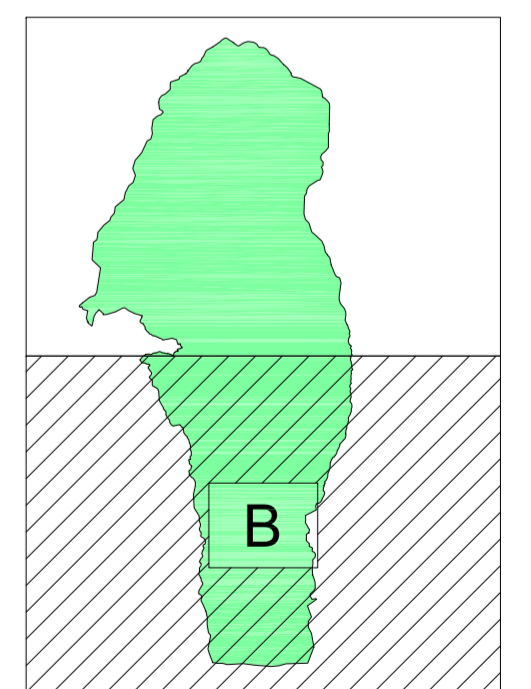
-  S.U.R.O. SUELO URBANIZABLE ORDENADO O INCORPORADO
-  S.U.R.nº SUELO URBANIZABLE REMITIDO A PLANEAMIENTO

-  DELIMITACION DE ESPACIO NATURAL PROTEGIDO
-  DELIMITACION DE PREPARQUE
-  DELIMITACION DE CONOS VOLCANICOS
-  LIMITE MUNICIPAL



2012
 APROBACIÓN DEFINITIVA

**PLAN GENERAL DE
 ORDENACIÓN
 EL PASO**



CONTENIDO MEDIOAMBIENTAL
 AVANCE
 CLASIFICACION DEL SUELO
 ALTERNATIVA 1

MA-15B
 ESCALA 1/25.000

OFICINA DE ARQUITECTURA TRES S.L.

