



SUELO RUSTICO

DE PROTECCION AMBIENTAL

 SUELO AFECTADO POR LA LEY DE 25/3/1981, Nº418 (JEFATURA DE ESTADO), PARQUES Y RESERVAS NACIONALES

PN-ENP1 - PARQUE NACIONAL DE LA CALDERA DE TABURIENTE


PN-ENP2 - ZONA PERIFERICA DE PROTECCION (PREPARQUE)

 SUELO AFECTADO POR LA LEY 12/1994 DE ESPACIOS NATURALES DE CANARIAS

-ENP1 - PARQUE NATURAL DE CUMBRE VIEJA

-ENP2 - PAISAJE PROTEGIDO DEL BARRANCO DE LAS ANGUSTIAS

-ENP3 - PAISAJE PROTEGIDO DE TAMANCA

 P.N.-Fa DE PROTECCION NATURAL. RESERVAS FORESTALES AUTOCTONAS

 P.N.-Fr DE PROTECCION NATURAL. RESERVAS FORESTALES REPOBLADAS

 DE PROTECCION NATURAL. BARRANCOS

 P.P.-Rp DE PROTECCION PAISAJISTICA. RESERVAS PAISAJISTICA

 DE PROTECCION PAISAJISTICA. CONOS VOLCANICOS

 P.P.-Ta DE PROTECCION PAISAJISTICA. TOPOGRAFIA ACCIDENTADA

DE PROTECCION ECONOMICA

 P.A.-Pe DE PROTECCION AGRARIA. PRODUCTIVO EXTENSIVO

 P.A.-Pi DE PROTECCION AGRARIA. PRODUCTIVO INTENSIVO

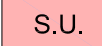
 P.I. DE PROTECCION DE INFRAESTRUCTURA

 P.M. DE PROTECCION MINERA

DE POBLAMIENTO RURAL

 A.R. ASENTAMIENTO RURAL

SUELO URBANO

 S.U. SUELO URBANO

 S.U.N. SUELO URBANO NO CONSOLIDADO

SUELO URBANIZABLE

 S.U.R.O. SUELO URBANIZABLE ORDENADO O INCORPORADO

 S.U.R.nº SUELO URBANIZABLE REMITIDO A PLANEAMIENTO

 DELIMITACION DE ESPACIO NATURAL PROTEGIDO

 DELIMITACION DE PREPARQUE

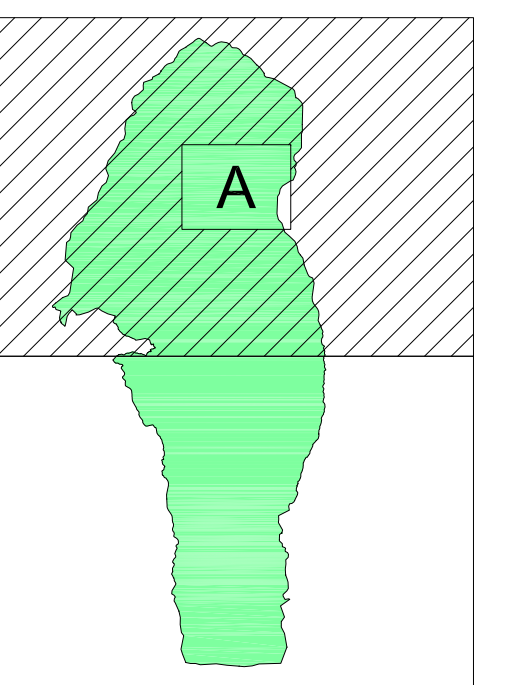
 DELIMITACION DE CONOS VOLCANICOS

 LIMITE MUNICIPAL



2012
APROBACIÓN DEFINITIVA

PLAN GENERAL DE ORDENACIÓN EL PASO



CONTENIDO MEDIOAMBIENTAL
AVANCE
CLASIFICACION DEL SUELO
ALTERNATIVA 1

MA-15A
ESCALA 1/25.000

OFICINA DE ARQUITECTURA TRES S.L.

