




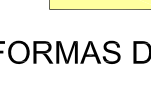








GEOMORFOLOGICO

FORMAS ESTRUCTURANTES

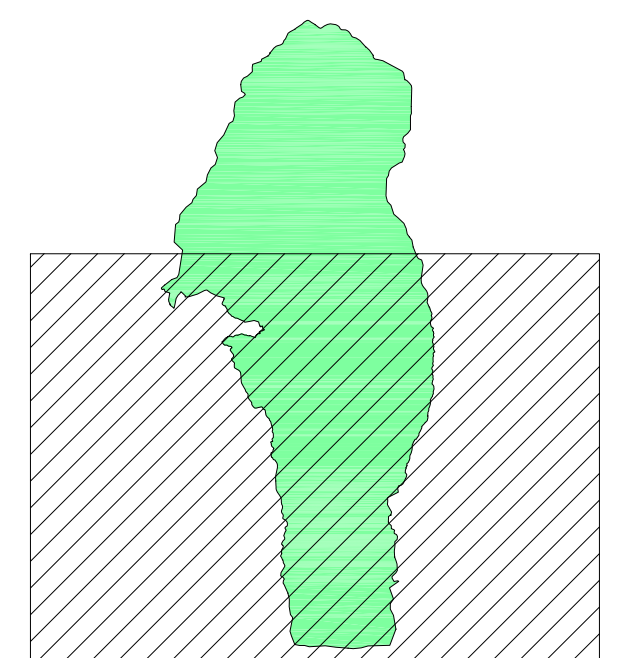
-  CONO VOLCÁNICO SIN CRÁTER
-  CONO VOLCÁNICO CON CRÁTER
-  ESTRATOVOLCÁN DEL BEJENADO
-  VERTIENTE DE DORSAL VOLCÁNICA (CUMBRE NUEVA)
-  COLADAS HISTÓRICAS (VOLCANISMO HISTÓRICO)
-  COLADAS LÁVICAS (VOLCANISMO RECIENTE)
-  RAMPAS LÁVICAS

FORMAS DE MODELADO

-  ESCARPES
-  RAMPAS SEDIMENTARIAS
-  FONDO DE VALLE SEDIMENTARIO (CUATERNARIO)
-  PRINCIPALES INCISIONES HIDRICAS
-  PITÓN SÁLICO (TRAQUITAS-FONOLITAS)

2012
 APROBACIÓN DEFINITIVA

PLAN GENERAL DE
 ORDENACIÓN
EL PASO



CONTENIDO MEDIOAMBIENTAL
 GEOMORFOLOGICO **MA-4**
 ESCALA 1/30.000

OFICINA DE ARQUITECTURA TRES S.L.