


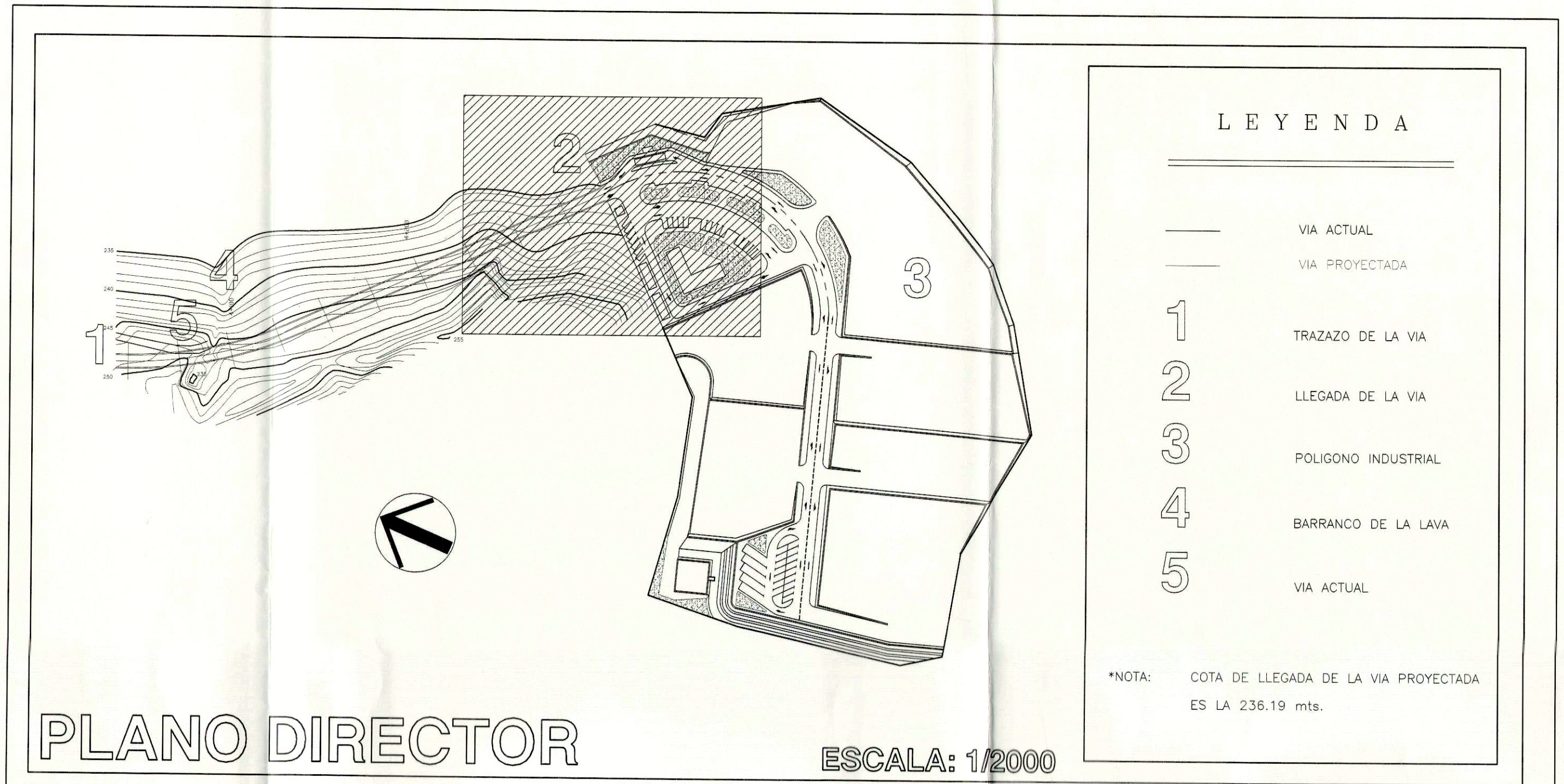
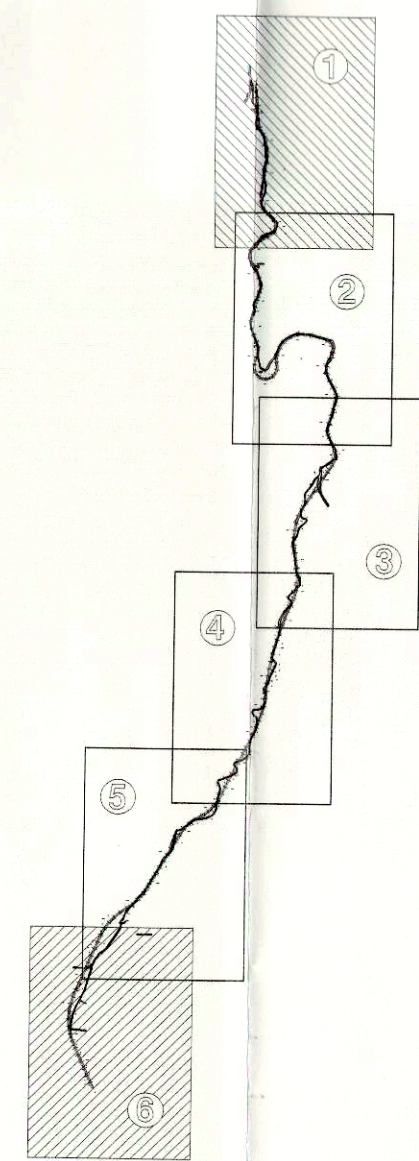


PLANTA GENERAL.DETALLE DE LA INTERSECCION CON LA VIA GENERAL(TF-V-8142) ESCALA: 1/500

LEYENDA

-  VIA ACTUAL.(TF-V-8142)
-  VIA PROYECTADA
-  COTAS DEFINITIVAS

*NOTA: RADIO MINIMO DE CURVAS EN INTERSECCIONES ES DE 8.00 mts. (OBRAS PUBLICAS)

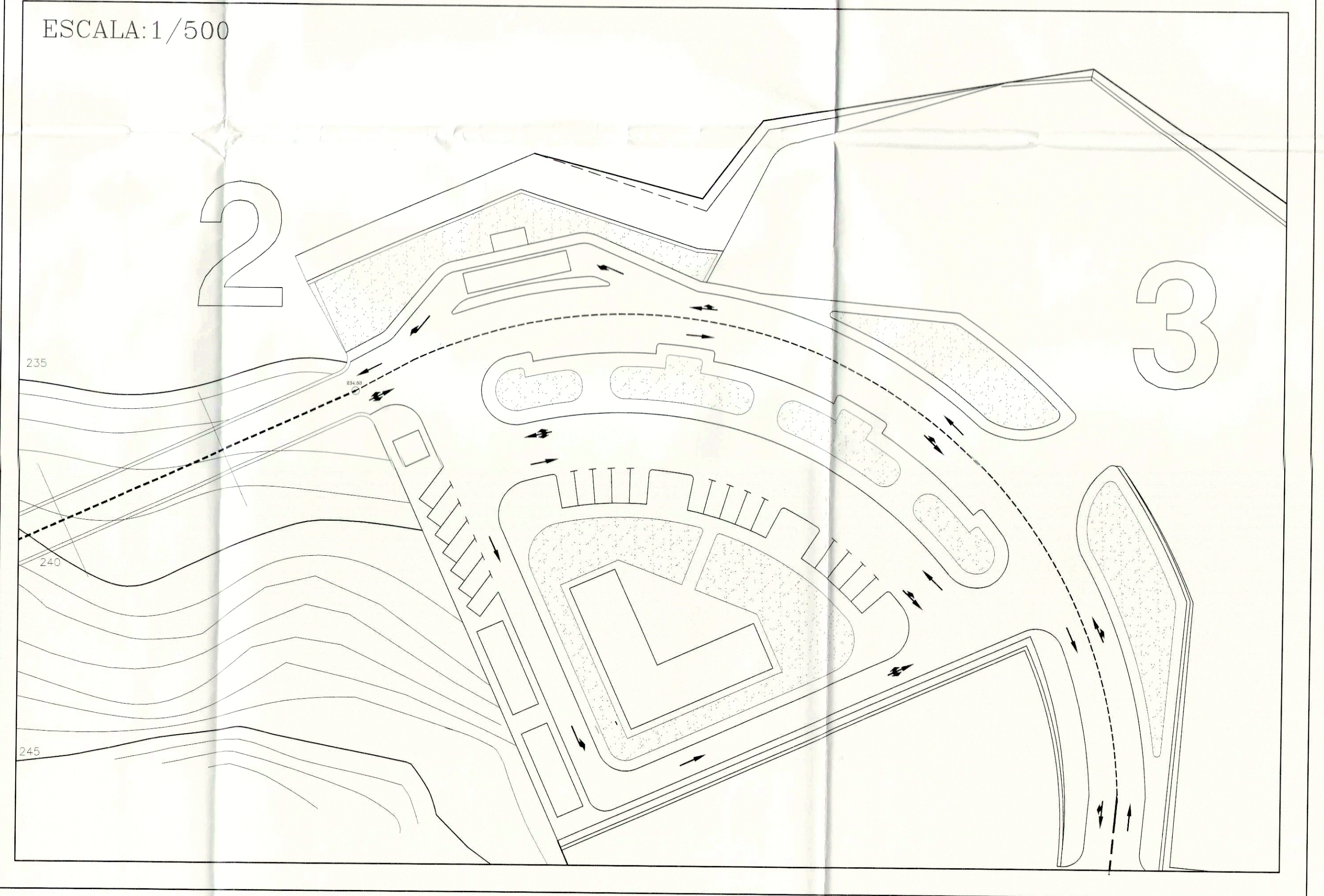


PLANO DIRECTOR

ESCALA: 1/2000

DETALLE DE LA CONEXION VIA-POLIGONO INDUSTRIAL

ESCALA: 1/500



EMPLAZAMIENTO
CRTA. DE LA SALEMERA. TIGUERORTE. Villa de Mazo
Isla de La Palma

FETIONARIO
ILTMO. AYUNTAMIENTO DE LA VILLA DE MAZO
Plaza Pedro Pérez Díaz,1.38730.Villa de Mazo (La Palma),Tfno:44 00 03 Fax: 42 82 47

AUTOR DEL PROYECTO
JESUS ALEJANDRO HADDAD HDEZ
ARQUITECTO

DIBUJADO POR:
COMPROBADO:
SUSTITUYE A:

CORRECCIONES SEGUN EL ACUERDO DE LA CUMAC DE FECHA 1 DE ABRIL DE 1.997

FECHA: ABRIL-1.997	TITULO PROYECTO: ENSANCHE Y PAVIMENTACION DE LA VIA DE ACCESO AL POLIGONO INDUSTRIAL DE TIGUERORTE	Numero Plano: 2
ESCALAS: 1/500 1/2000	TITULO PLANO: PLANTA DE DETALLE DE ENTRADA (CONEXION CON TF-V-8142 Y POLIGONO INDUSTRIAL)	