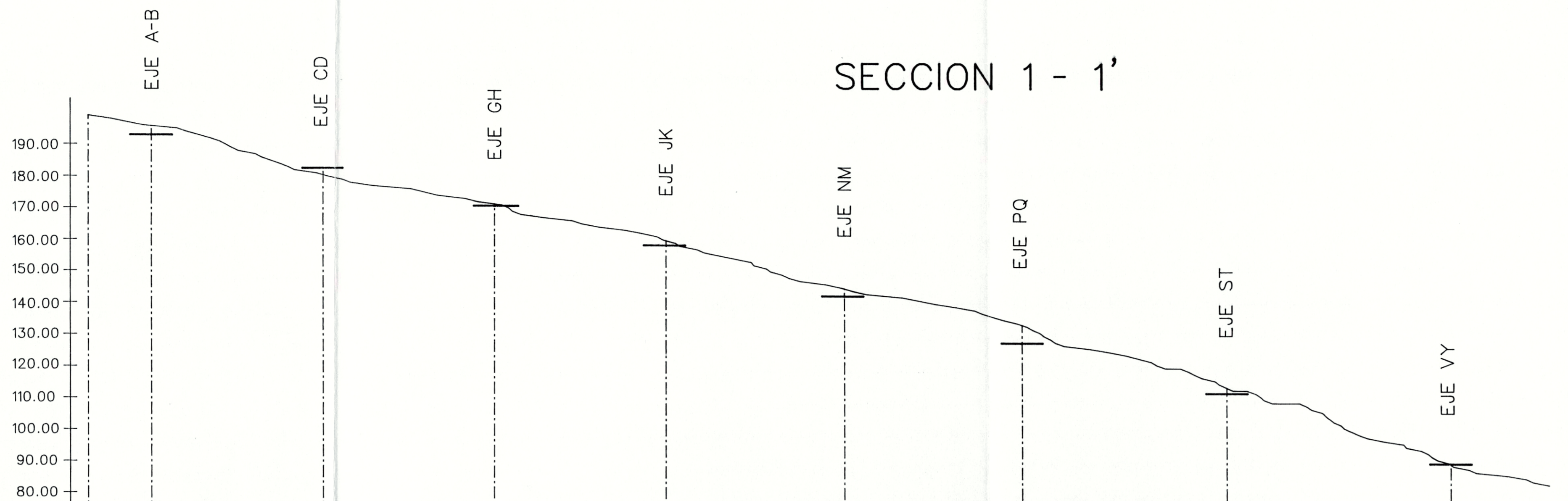
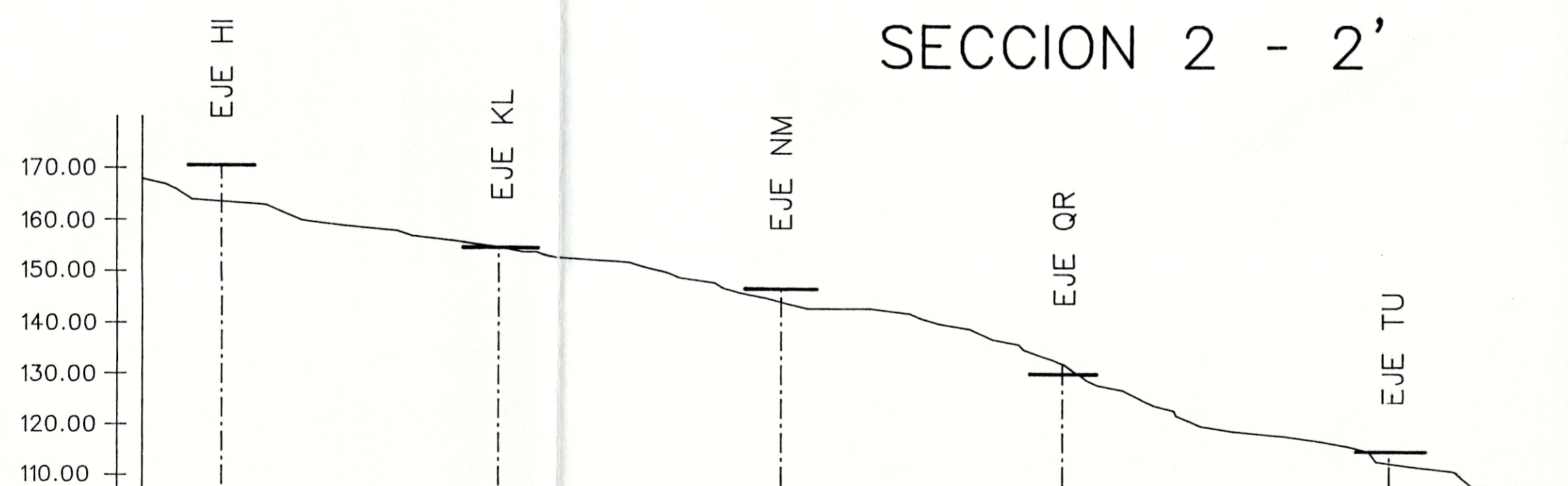


SECCION 1 - 1'

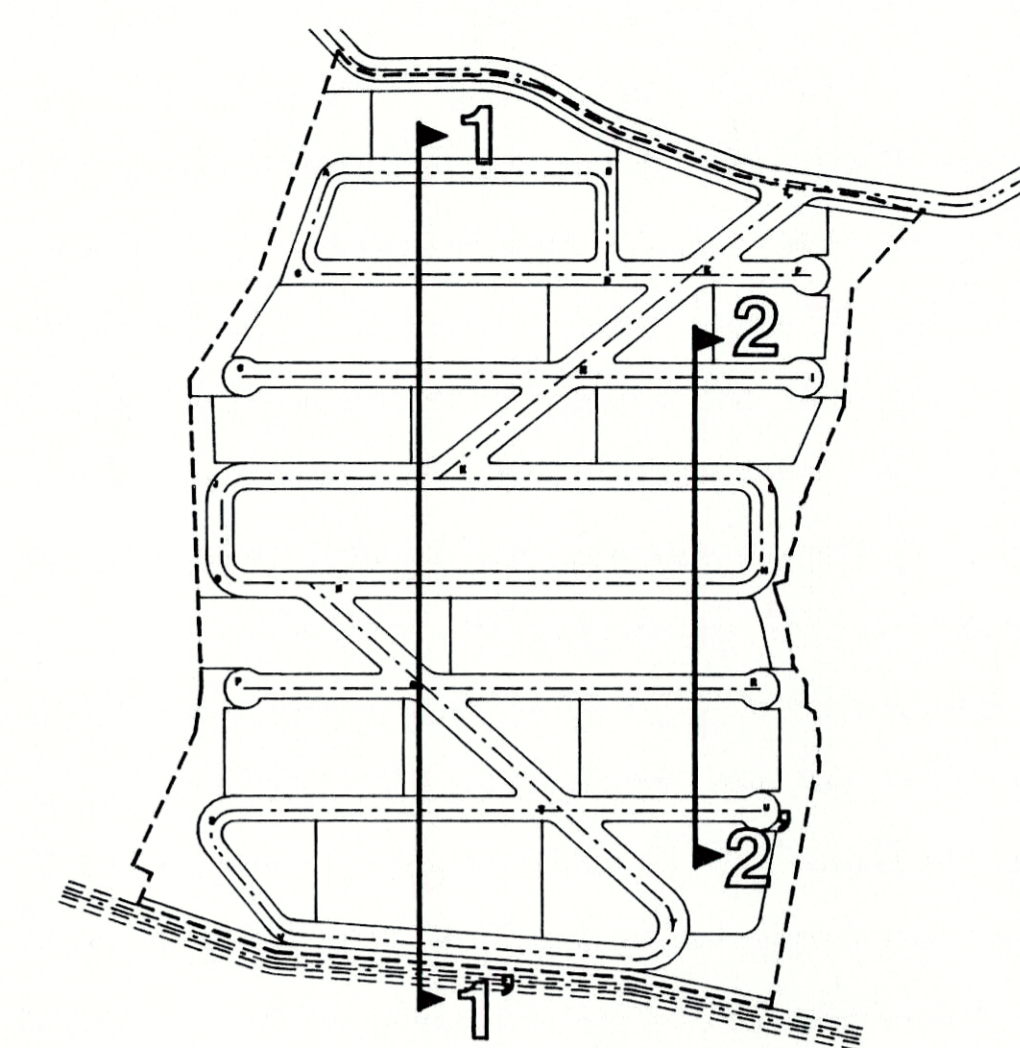


DISTANCIA ORIGEN	0,00	19,69	73,66	127,62	181,61	237,69	293,75	357,87	428,34
DISTANCIA PARCIAL	0,00	19,69	53,97	83,96	113,99	144,08	174,08	204,12	234,47
COTA RASANTE		192,88	182,57	170,76	158,26	142,36	127,85	112,09	89,79
COTA TERRENO	199,00	195,75	180,40	171,31	159,78	144,73	133,49	113,92	89,59

SECCION 2 - 2'



DISTANCIA ORIGEN	0,00	15,54	69,67	125,34	180,52	244,50
DISTANCIA PARCIAL	0,00	15,54	54,13	89,67	125,34	180,52
COTA RASANTE		170,63	154,77	146,82	130,41	114,98
COTA TERRENO	168,00	163,60	154,82	144,24	132,18	112,61



AYUNTAMIENTO DE VILLA DE MAZO
 Código Postal 38730
 I.S.A. PALMA
 SANTA CRUZ DE TENERIFE
 Teléfonos: 44 00 05 - 43 03 25
 Fax: 42 82 47

10 8 JUN 1999

DILIGENCIA: La extiendo yo el Secretario, para hacer constar que este documento forma parte del Plan Parcial del Polígono Industrial "Los Callejones", aprobado por el Ayuntamiento Pleno, en sesión ordinaria, celebrada el día 30 de julio de 1998, tras quedar subsanadas las deficiencias declaradas por la Comisión de Urbanismo y Medio Ambiente de Canarias, en sesión celebrada el día 12 de julio de 1994.

Villa de Mazo, 31 de julio de 1998
 Vº Bº
 EL ALCALDE. EL SECRETARIO.

EXCMO. CABILDO INSULAR DE LA PALMA
PLAN PARCIAL INDUSTRIAL "LOS CALLEJONES"

TERMINO MUNICIPAL DE MAZO

PLANO : ORDENACION ESCALA: 1/1.000
 SECCIONES TRANSVERSALES MARZO 1.998

GESTUR TENERIFE ARQUITECTOS
 RUBEN HENRIQUEZ GUIMERA
 AURELIO HERNANDEZ MARTINEZ

Nº : 16