## LEYENDA

LINEA DE TERRENO NATURAL

LIMITES DEL PLAN PARCIAL

P1–P2 D=32.00

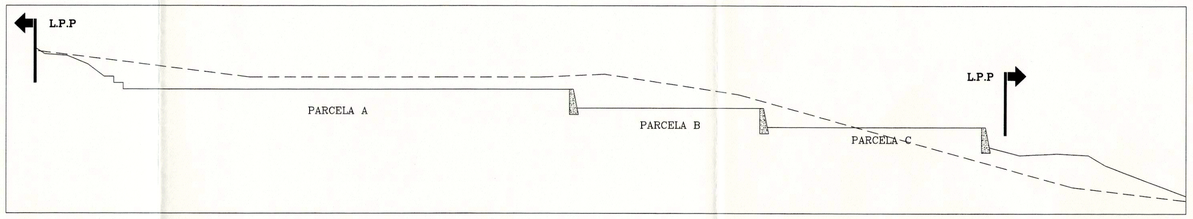


SECCION P-1

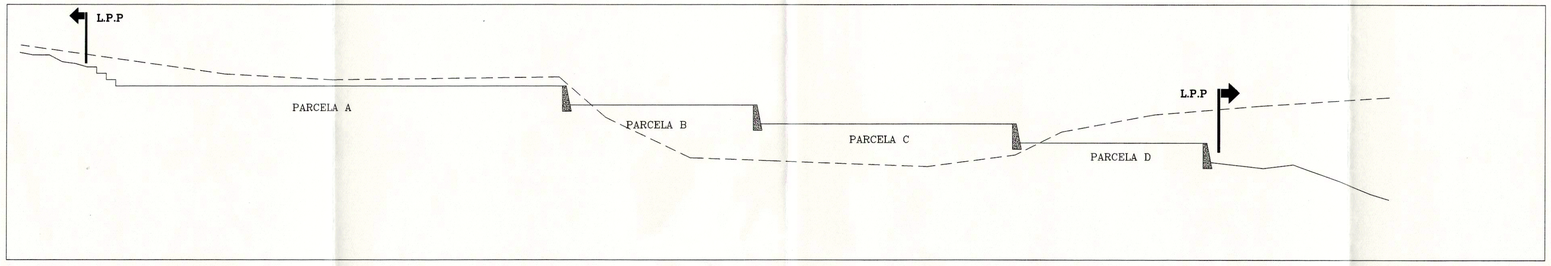


SECCION P-2

P2–P3 D=32.00

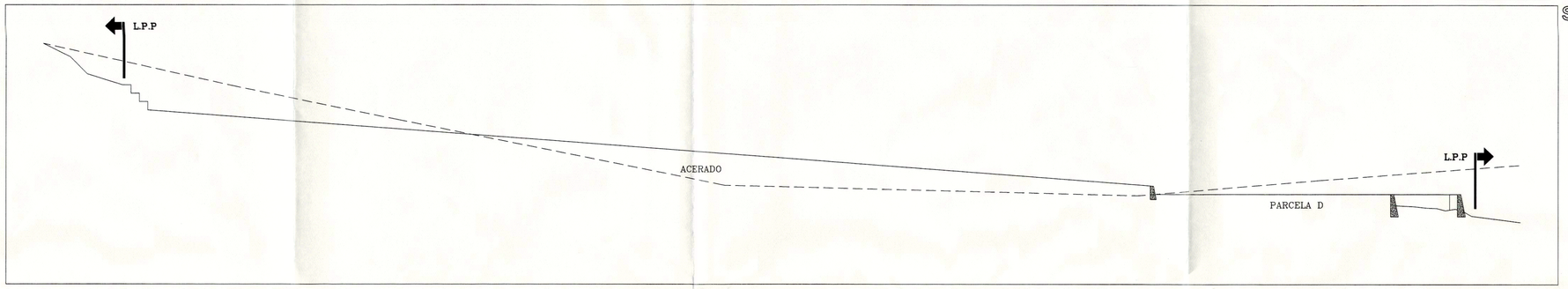


SECCION P-3

P3–P4 D=14.00

SECCION P-4

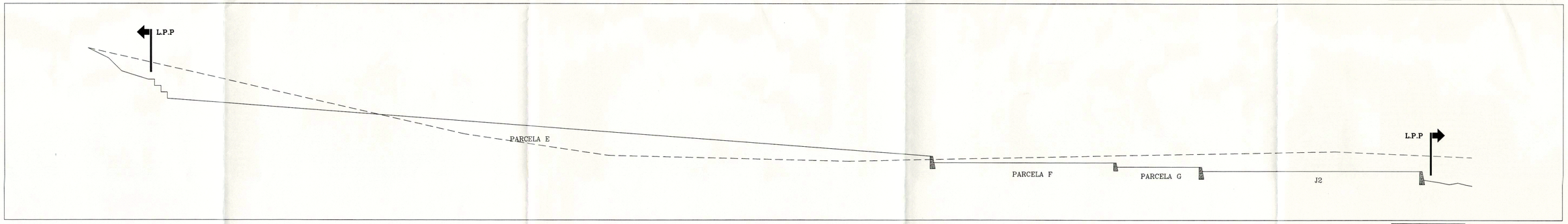


P4–P5 D=26.00

SECCION P-5

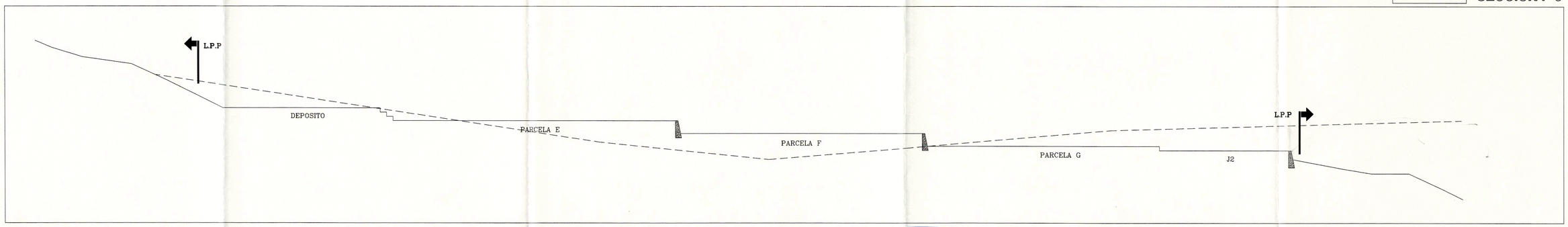


AYUNTAMIENTO DE VILLA DE MAZO
Código Postal 38750
(LA PALMA)
SANTA CRUZ DE TENERIFE
Teléfonos: 44 00 03 - 43 03 25
Fax: 42 82 47

**DILIGENCIA:** La extiendo yo, el Secretario, para hacer constar que el Pleno del Ayuntamiento, acordó en sesión extraordinaria y urgente, celebrada el día 17 de julio de 1997, aprobar las rectificaciones del Plan Parcial Poligono Industrial de Tigueorte, impuestas por la CUMAC. en sesión de fecha 1 de abril de 1997. Formando este documento parte de esta modificación.

Villa de Mazo, 18 de julio de 1997

Vº Bº
EL ALCALDE — EL SECRETARIO

CORRECCIONES SEGUN ACUERDO DE LA CUMAC DE FECHA 1 DE ABRIL DE 1.997

| | | | | | | |
|---|---|---|---|---|---|---|
| ISLA DE LA PALMA | EMPLAZAMIENTO: TIGUERORTE.T.M. de Villa de Mazo, Isla de La Palma | PETICIONARIO: ILTMO. AYUNTAMIENTO DE LA VILLA DE MAZO — Plaza Pedro Pérez Díaz,1.38730.Villa de Mazo (La Palma).Tfno:44 00 03 Fax: 42 82 47 | AUTOR DEL PROYECTO: JESUS ALEJANDRO HADDAD HDEZ — ARQUITECTO | DIBUJADO POR: HNOS CABRERA GARCIA<br>COMPROBADO:<br>SUSTITUYE A: PLANO NUM.8 | FECHA: ABRIL-1.997<br>ESCALAS: 1/500 | TITULO PROYECTO: PLAN PARCIAL "POLIGONO INDUSTRIAL DE TIGUERORTE".TIGUERORTE-MAZO<br>TITULO PLANO: SECCIONES DEL TERRENO (del P-1 al P-5) | Numero Plano: 8.1 |