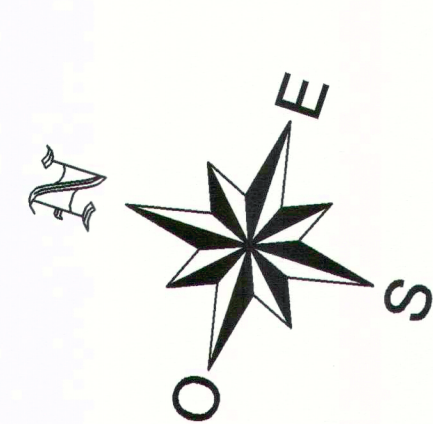
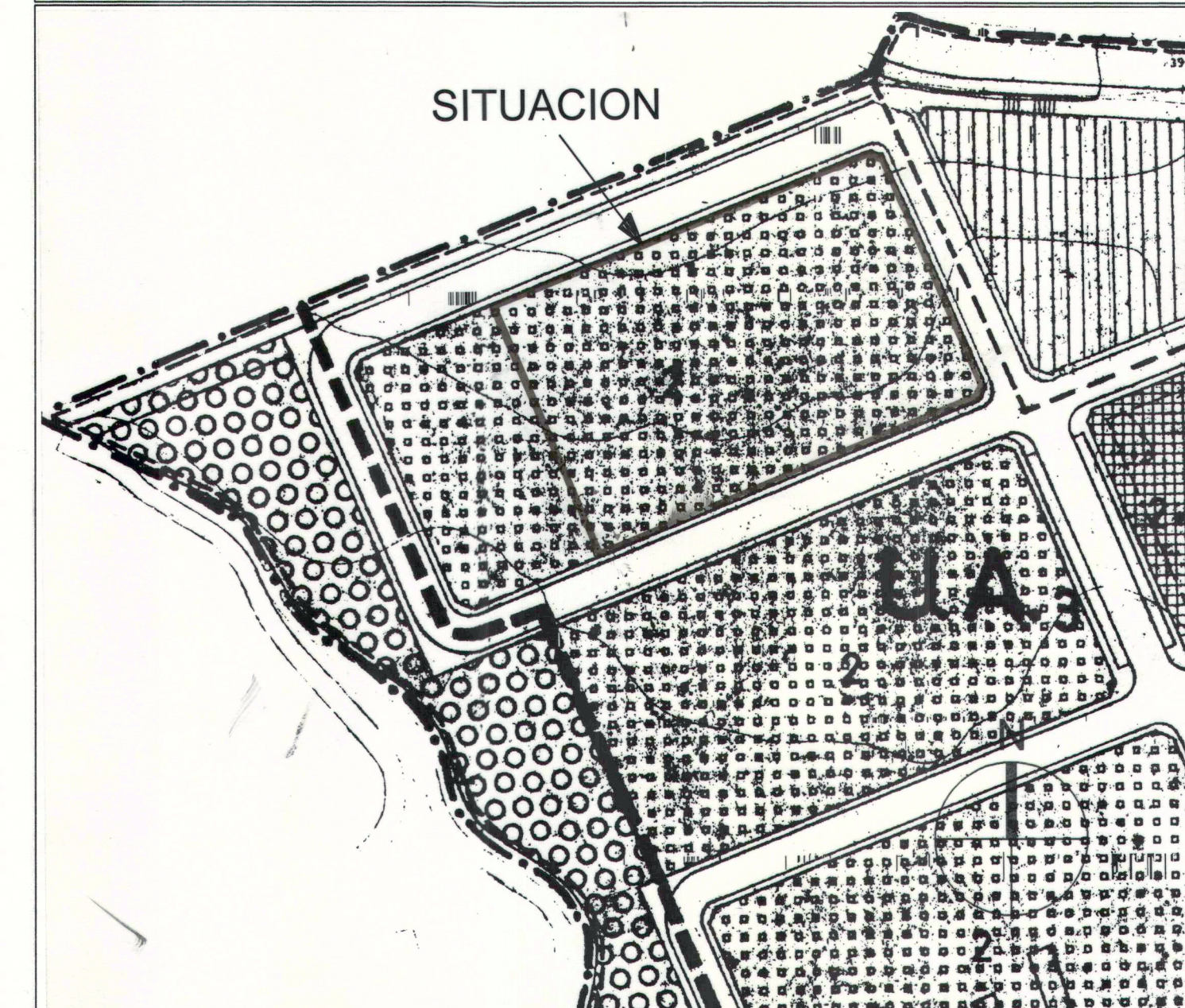


SITUACION



CARRETERA PUERTO NAOS LOS LLANOS

Calle Mauricio Duque Camacho

Calle Gabriel Lorenzo Calero

SERVIDUMBRE DE COSTAS

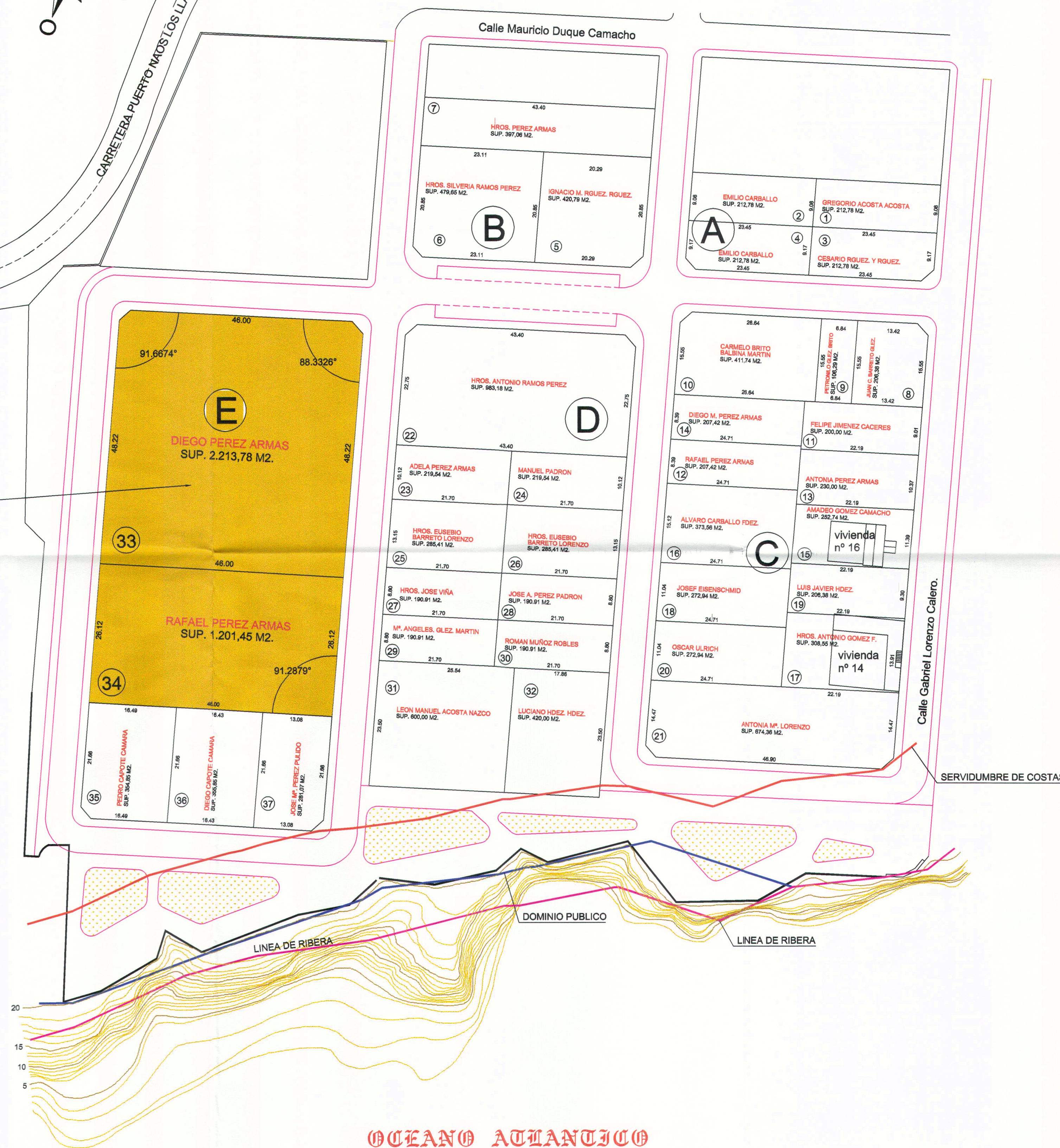
DOMINIO PUBLICO

LINEA DE RIBERA

LINEA DE RIBERA

OCEANO ATLANTICO

PARCELAS OBJETO DEL ESTUDIO DE DETALLE



048212 14 OCT 99
VISADO

DILIGENCIA: Para hacer constar, que el Pleno del Ayuntamiento en sesión celebrada el uno de octubre de 1.999, acordó la aprobación definitiva del Estudio de Detalle de la U.A.3 Los Lajones en Puerto de Naos.

Los Llanos de Aridane, a 20 de octubre de 1999
El Secretario Acctal,



B. PESTANA & ASOCIADOS, S.L.

REGISTRO MERCANTIL DE S.C. LA PALMA, TOMO 21, SECCION 8ª, INSCRIPCION 1ª, HOJA IP240 - REGISTRO C.O.A.C. Nº 10208 - CIF Nº B-38486304

PROYECTO
ESTUDIO DE DETALLE DE LAS PARCELAS 33-34, MANZANA E, U.A.3,
"LOS LAJONES", EN PUERTO NAOS, PARA DIRRONJA, S.L.,
LOS LLANOS DE ARIDANE, ISLA DE LA PALMA

PLANO
**SITUACION
EMPLAZAMIENTO Y ESTADO ACTUAL**

BENIGNO M. PESTANA GOMEZ, ARQUITECTO

ARCHIVO
99020
FECHA
JUL.99
ESCALA
1:500
Nº PLANO

1