

PORMENORIZACIÓN  
DEL  
ASENTAMIENTO

CATEGORIZACIÓN  
DEL  
SISTEMA VIARIO

VIARIO PRIMER NIVEL

LP1 Circunvalación Insular  
LP2 Carretera La Cumbre  
LP122 Carretera a Tazacorte  
LP124 Carretera a la zona litoral  
LP128 Cra. Todoque-Las Manchas  
estructurante general  
vialto de alta capacidad

VIARIO TERCER NIVEL

ESTRUCTURANTE LOCAL  
Vialto capilar secundario  
calzada pavimentada mayor de 4 mts  
accesibilidad zona  
capacidad baja

TRAZAS ANTIGUAS

CAMINOS O SENDEROS  
pedestales  
rotados limitados  
no asfaltados

VIARIO PROYECTADO

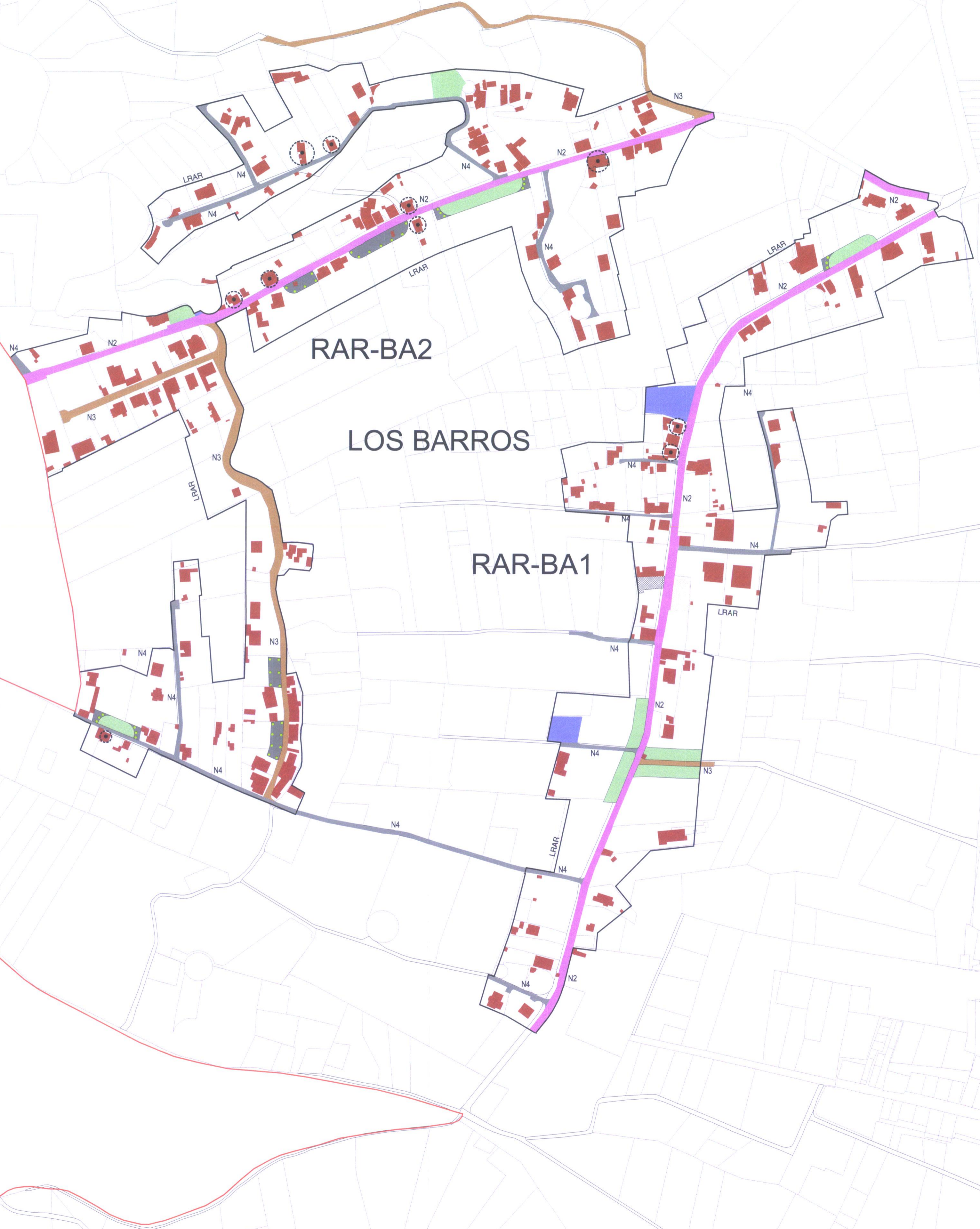
- LÍMITE DEL ASENTAMIENTO LRAR
- ESPACIO PRESERVADO
- CONSTRUCCIÓN EXISTENTE
- DOTACIÓN
- EQUIPAMIENTO no computable
- ESPACIO LIBRE PÚBLICO computable
- ACCESOS Y JARDINES no computable
- ELEMENTO PROTEGIDO
- LÍMITE DE MUNICIPIO

VIARIO SEGUNDO NIVEL

ESTRUCTURANTE ZONAL  
Vialto capilar principal  
LP1242 La Laguna - Tazacorte  
LP1244 Tazacorte por la Costa  
calzada mayor de 5 mts.  
capacidad media

VIARIO CUARTO NIVEL

VIARIO CAPILAR  
pavimentada hasta 4 mts.  
pistas, accesos y servientas  
rodado sin pavimentar  
funciones limitadas




DILIGENCIA:  
Para hacer constar que el presente plano pertenece al documento de Aprobación Definitiva del Plan General de Ordenación de Los Llanos de Aridane, ajustado a los requerimientos del acuerdo de COTMAC de 01 de octubre de 2010, cuya toma de conocimiento se ha efectuado por el Ayuntamiento Pleno en sesión extraordinaria de 12 de enero de 2011.  
Doy fe.

La Secretaria General.



ARQUITECTO DIRECTOR  
Félix Rodríguez de



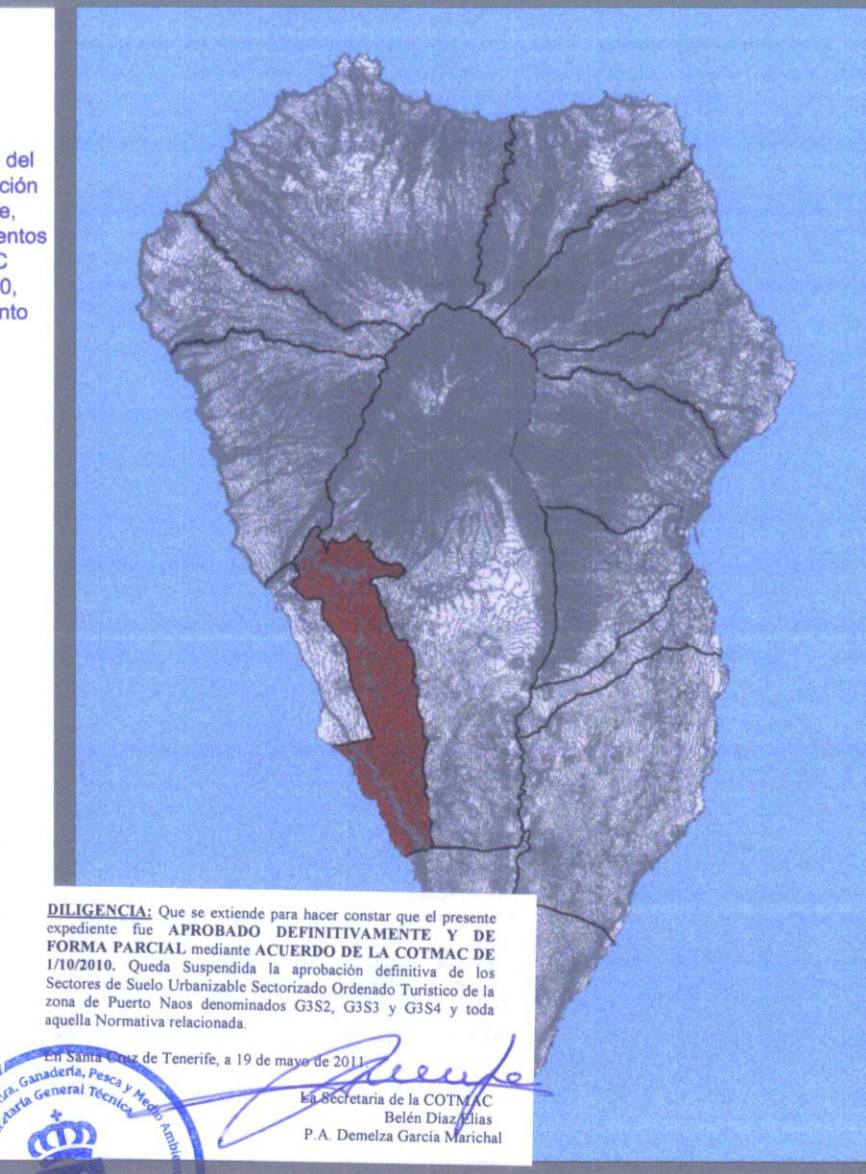
MUNICIPIO DE LOS LLANOS DE ARIDANE  
ISLA DE LA PALMA

PLAN GENERAL DE ORDENACIÓN



Gobierno de Canarias  
gesplan

DIC 2010



SISTEMA TERRITORIAL  
ASENTAMIENTOS Y PARCELARIO (RAR)  
ÁREA DE LOS LLANOS

DIC 2010

1 : 2.500

0-15.7c

revisión de planeamiento urbanístico  
ordenación pormenorizada

APROBACIÓN DEFINITIVA