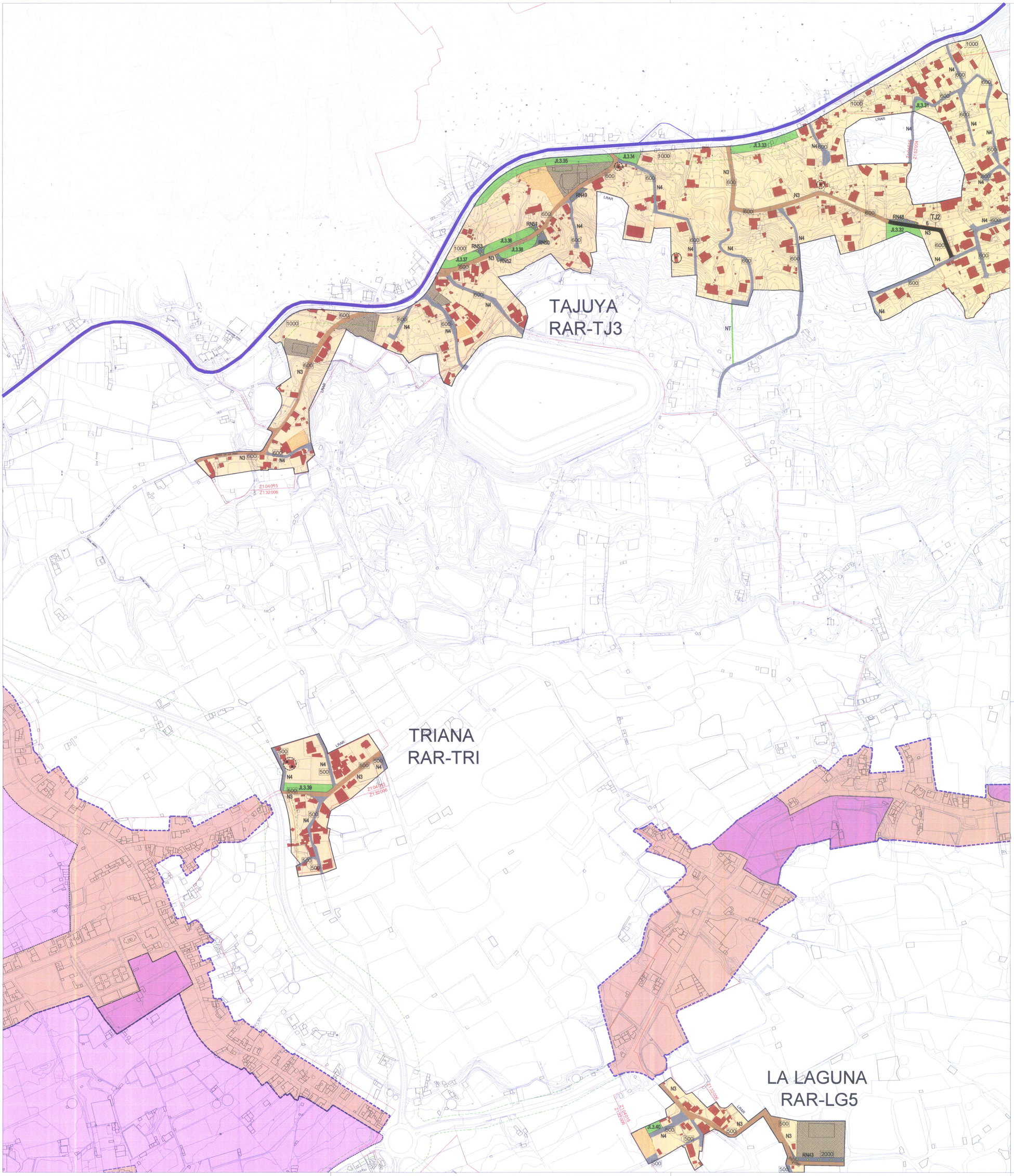

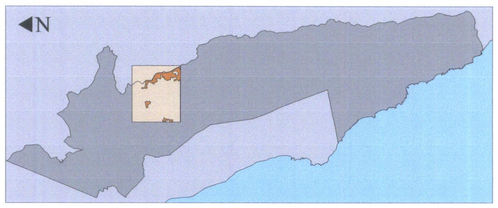

PORMENORIZACIÓN DEL ASENTAMIENTO

- LÍMITE DEL ASENTAMIENTO — LRAR
- ESPACIO EDIFICABLE
- ESPACIO PRESERVADO
- CONSTRUCCIÓN EXISTENTE
- DOTACIÓN
- EQUIPAMIENTO — no computable / computable
- ESPACIO LIBRE PÚBLICO — computable
- ACCESOS Y JARDINES — no computable
- ELEMENTO PROTEGIDO
- 800 PARCELA MÍNIMA PARA VIVIENDA — valor en m² de la unidad apta para la edificación UAE
- LÍMITE DE UTH (PTET)
- LÍMITE DE MUNICIPIO

CATEGORIZACIÓN DEL SISTEMA VIARIO

VIARIO PRIMER NIVEL.
LP1 Circunvalación Insular
LP2 Carretera La Cumbre
LP122 Carretera a Tazacorte
LP124 Carretera a la zona litoral
LP126 Cra. Todoque-Las Manchas
estructurante general
viario de alta capacidad

VIARIO SEGUNDO NIVEL.
ESTRUCTURANTE ZONAL
Viario capilar principal
LP1242. La Laguna - Tazacorte
LP1244. Tazacorte por la Costa
calzada mayor de 5 mts.
capacidad media

VIARIO TERCER NIVEL.
ESTRUCTURANTE LOCAL
Viario capilar secundario
calzada pavimentada mayor de 4 mts
accesibilidad zonal
capacidad baja

VIARIO CUARTO NIVEL.
VIARIO CAPILAR
pavimentado hasta 4 mts.
pistas, accesos y serventías
rodado sin pavimentar
funciones limitadas

TRAZAS ANTIGUAS
CAMINOS O SENDEROS
peatonales
rodados limitados
no asfaltados

LÍNEA LÍMITE DE EDIFICACIÓN

VIARIO PROYECTADO — N4 nivel / 6 ancho

DILIGENCIA:

Para hacer constar que el presente plano pertenece al documento de Aprobación Definitiva del Plan General de Ordenación de Los Llanos de Aridane, ajustado a los requerimientos del acuerdo de COTMAC de 01 de octubre de 2010, cuya toma de conocimiento se ha efectuado por el Ayuntamiento Pleno en sesión extraordinaria de 12 de enero de 2011 y en sesión ordinaria de 15 de abril de 2011.
Doy fe.

La Secretaria General.

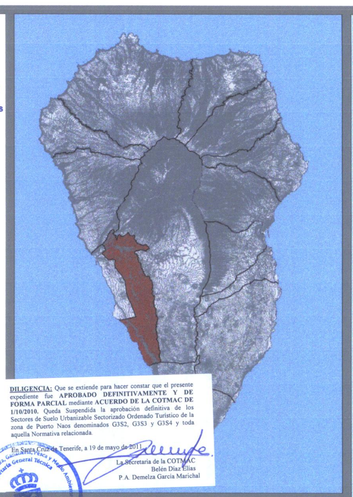

DILIGENCIA: Que se extiende para hacer constar que el presente expediente fue **APROBADO DEFINITIVAMENTE Y DE FORMA PARCIAL** mediante **ACUERDO DE LA COTMAC DE 1/10/2010**. Queda Suspendida la aprobación definitiva de los Sectores de Suelo Urbanizable Sectorizado Ordenado Turístico de la zona de Puerto Naos denominados G3S2, G3S3 y G3S4 y toda aquella Normativa relacionada.
Lugar y fecha:
En Santa Cruz de Tenerife, a 19 de mayo de 2011
La Secretaria de la COTMAC
Belén Díaz Elías
P.A. Demelza García Marichal

ARQUITECTO DIRECTOR:
Félix Rodríguez de la Cruz

MUNICIPIO DE LOS LLANOS DE ARIDANE
ISLA DE LA PALMA

PLAN GENERAL DE ORDENACIÓN

Gobierno de Canarias
gesplan

SISTEMA TERRITORIAL
ASENTAMIENTOS RURALES
ÁREA DE LA LAGUNA

revisión de planeamiento urbanístico
ordenación pormenorizada

ABR 2011	1 : 2.500	O-15.6	APROBACIÓN DEFINITIVA