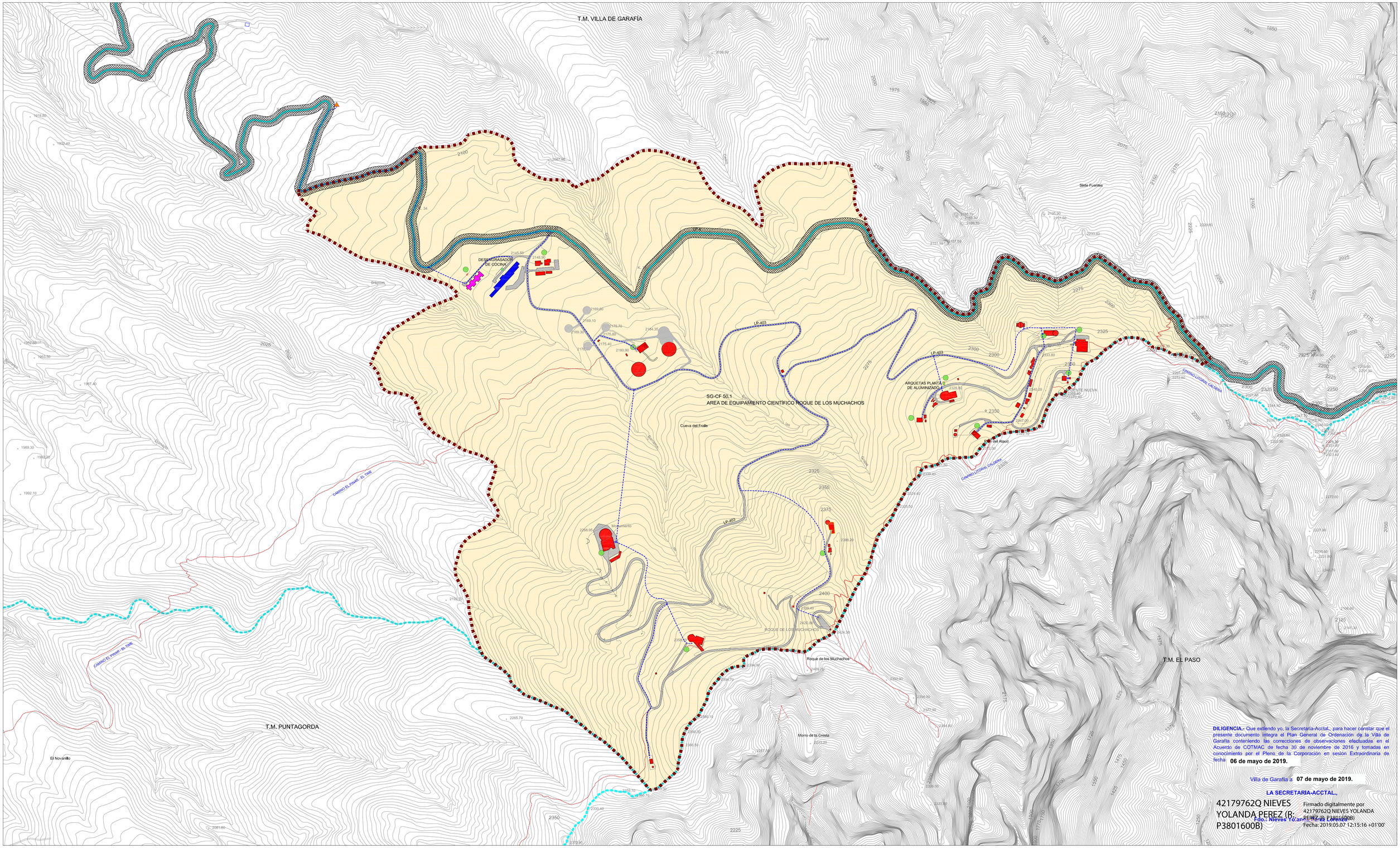

DILIGENCIA.- Que extiendo yo, la Secretaria-Acctal., para hacer constar que el presente documento integra el Plan General de Ordenación de la Villa de Garafía conteniendo las correcciones de observaciones efectuadas en el Acuerdo de COTMAC de fecha 30 de noviembre de 2016 y tomadas en conocimiento por el Pleno de la Corporación en sesión Extraordinaria de fecha **06 de mayo de 2019.**

Villa de Garafía a **07 de mayo de 2019.**

LA SECRETARIA-ACCTAL.,

42179762Q NIEVES YOLANDA PEREZ (R: P3801600B)

Firmado digitalmente por 42179762Q NIEVES YOLANDA PEREZ (R: P3801600B)
Fecha: 2019.05.07 12:15:16 +01'00'

Fdo.: Nieves Yolanda Pérez

SANEAMIENTO

- PUNTOS DE VERTIDO
- DESENGRASADOR DE COCINA
- ARQUETAS PLANTA DE ALUMINIZADO
- DEPURADORA
- CANALIZACIÓN

LEYENDA

- LÍMITE MUNICIPAL
- ÁMBITO SISTEMA GENERAL ÁREA DE EQUIPAMIENTO CIENTÍFICO ROQUE DE LOS MUCHACHOS (SG-CF 50.1)
- RPsE RÚSTICO DE PROTECCIÓN DE INFRAESTRUCTURA Y EQUIPAMIENTOS

ESQUEMA DE AFECCIONES LEY 9/1991 DE CARRETERAS

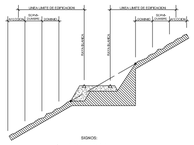

FRANJAS DE PROCTECCIÓN Y LÍNEA LÍMITE DE EDIFICACIÓN EN LA RED REGIONAL DE CARRETERAS.

CLASE DE CARRETERA	ANCHO DE FRANJA (m.)			Línea límite de Edificación (m.)*
	Dominio	Servidumbre	Afección	
Autopista	8	17	5	35
Autovía	8	15	7	30
Carretera Convencional de Interés regional	8	10	7	25
Resto de la Red	3	5	3	12

*El límite de edificación deberá ser siempre exterior a la zona de servidumbre cuando la línea límite definida en el cuadro caiga en la zona de servidumbre, el límite de edificación se fijará en el borde exterior de la zona de servidumbre.

AFECCIONES LEY 9/1991 DE CARRETERAS

- DOMINIO
- SERVIDUMBRE
- AFECCIÓN
- EDIFICACIÓN

Localización — La Palma

Fecha Base Cartográfica: GRAFCAN 2002

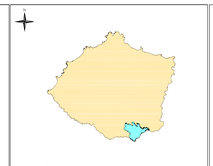

Villa de Garafía

Escala gráfica: 0 100 200 400

PLAN GENERAL DE ORDENACIÓN DE LA VILLA DE GARAFÍA

DOCUMENTO DE APROBACIÓN PROVISIONAL

ADAPTACIÓN A LAS NAD DEL PIOLP

(Corrección de observaciones de Acuerdo de COTMAC de 30 noviembre 2016)

ANEJO DE ORDENACIÓN PORMENORIZADA DEL

ÁREA DE EQUIPAMIENTO CIENTÍFICO ROQUE DE LOS MUCHACHOS (SG-CF 50.1)

PLANO DE ORDENACIÓN

INFRAESTRUCTURA. RED DE SANEAMIENTO

AYUNTAMIENTO DE LA VILLA DE GARAFÍA

ESCALA 1:5.000

19

GOBIERNO DE CANARIAS — gesplan — CARO & MANOSO ARQUITECTOS ASOCIADOS