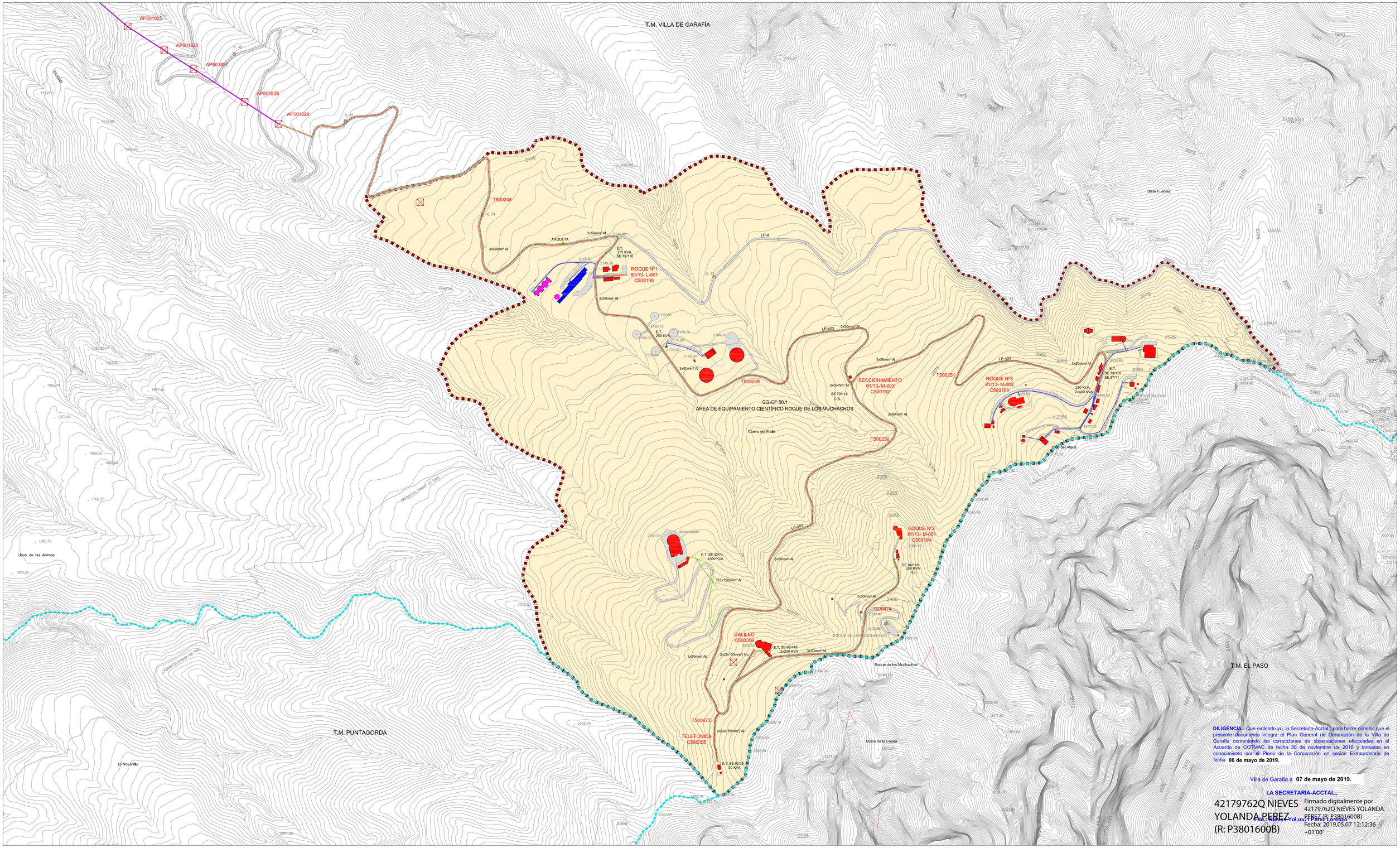


**DILIGENCIA** - Que extiendo yo, la Secretaria-Acctal, para hacer constar que el presente documento integra el Plan General de Ordenación de la Villa de Garafía conteniendo las correcciones de observaciones efectuadas en el Acuerdo de COTMAC de fecha 30 de noviembre de 2016 y tomadas en conocimiento por el Pleno de la Corporación en sesión Extraordinaria de fecha **06 de mayo de 2019.**

Villa de Garafía a **07 de mayo de 2019.**

**LA SECRETARIA-ACCTAL,**

42179762Q NIEVES YOLANDA PEREZ (R: P3801600B)

Firmado digitalmente por 42179762Q NIEVES YOLANDA PEREZ (R: P3801600B)
Fecha: 2019.05.07 12:12:36 +01'00'

**ELECTRICIDAD**

- CENTRAL DE TRANSFORMACIÓN
- CELOSÍA DE APOYOS
- LÍNEA DE ALTA TENSIÓN BAJO TIERRA
- LÍNEA DE ALTA TENSIÓN AÉREA
- LÍNEA DE MEDIA TENSIÓN
- LÍNEA DE BAJA TENSIÓN
- PANELES SOLARES

**LEYENDA**

- LÍMITE MUNICIPAL
- ÁMBITO SISTEMA GENERAL ÁREA DE EQUIPAMIENTO CIENTÍFICO ROQUE DE LOS MUCHACHOS (SG-CF 50.1)

**ESQUEMA DE AFECCIONES LEY 9/1991 DE CARRETERAS**

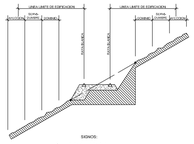


**FRANJAS DE PROCTECCIÓN Y LÍNEA LÍMITE DE EDIFICACIÓN EN LA RED REGIONAL DE CARRETERAS.**

| CLASE DE CARRETERA | ANCHO DE FRANJA (m.) | | | Línea límite de Edificación (m.)* |
|---|---|---|---|---|
| | Dominio | Servidumbre | Afección | |
| Autopistas | 8 | 17 | 5 | 35 |
| Autovía | 8 | 15 | 7 | 30 |
| Carretera convencional de interés regional | 8 | 10 | 7 | 25 |
| Resto de la Red | 3 | 5 | 3 | 12 |

*El límite de edificación deberá ser siempre exterior a la zona de servidumbre cuando la línea de edificación sea inferior a la suma de la zona de dominio, servidumbre, el límite de edificación se fijará en el borde exterior de la zona de servidumbre.

**AFECCIONES LEY 9/1991 DE CARRETERAS**

- DOMINIO
- SERVIDUMBRE
- AFECCIÓN
- EDIFICACIÓN

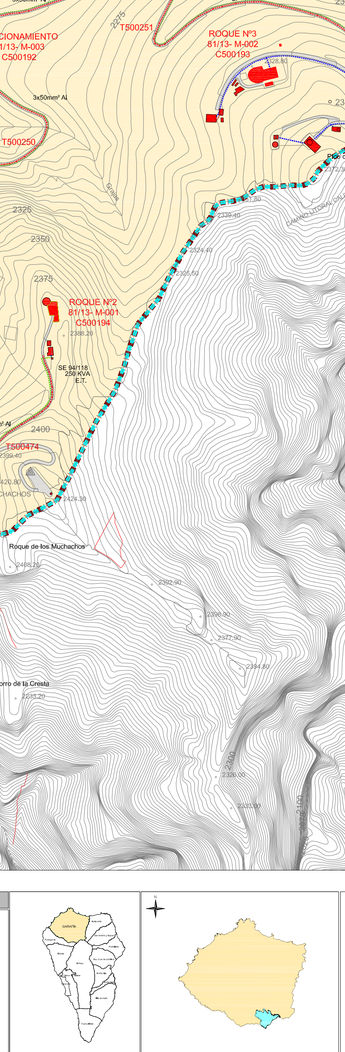


Localización La Palma

Fecha Base Cartográfica

GARAFCAN 2002

Villa de Garafía

Escala gráfica: 0 100 200 400

# PLAN GENERAL DE ORDENACIÓN DE LA VILLA DE GARAFÍA

DOCUMENTO DE APROBACIÓN PROVISIONAL

ADAPTACIÓN A LAS NAD DEL PIOLP

(Corrección de observaciones de Acuerdo de COTMAC de 30 noviembre 2016)

**ANEJO DE ORDENACIÓN PORMENORIZADA DEL ÁREA DE EQUIPAMIENTO CIENTÍFICO ROQUE DE LOS MUCHACHOS (SG-CF 50.1)**

AYUNTAMIENTO DE LA VILLA DE GARAFÍA

ESCALA 1:5.000

PLANO DE ORDENACIÓN

## INFRAESTRUCTURA. RED ELÉCTRICA, AT/MT Y BT

**17**

GOBIERNO DE CANARIAS

gesplan

CARO & MAÑOSO ARQUITECTOS ASOCIADOS