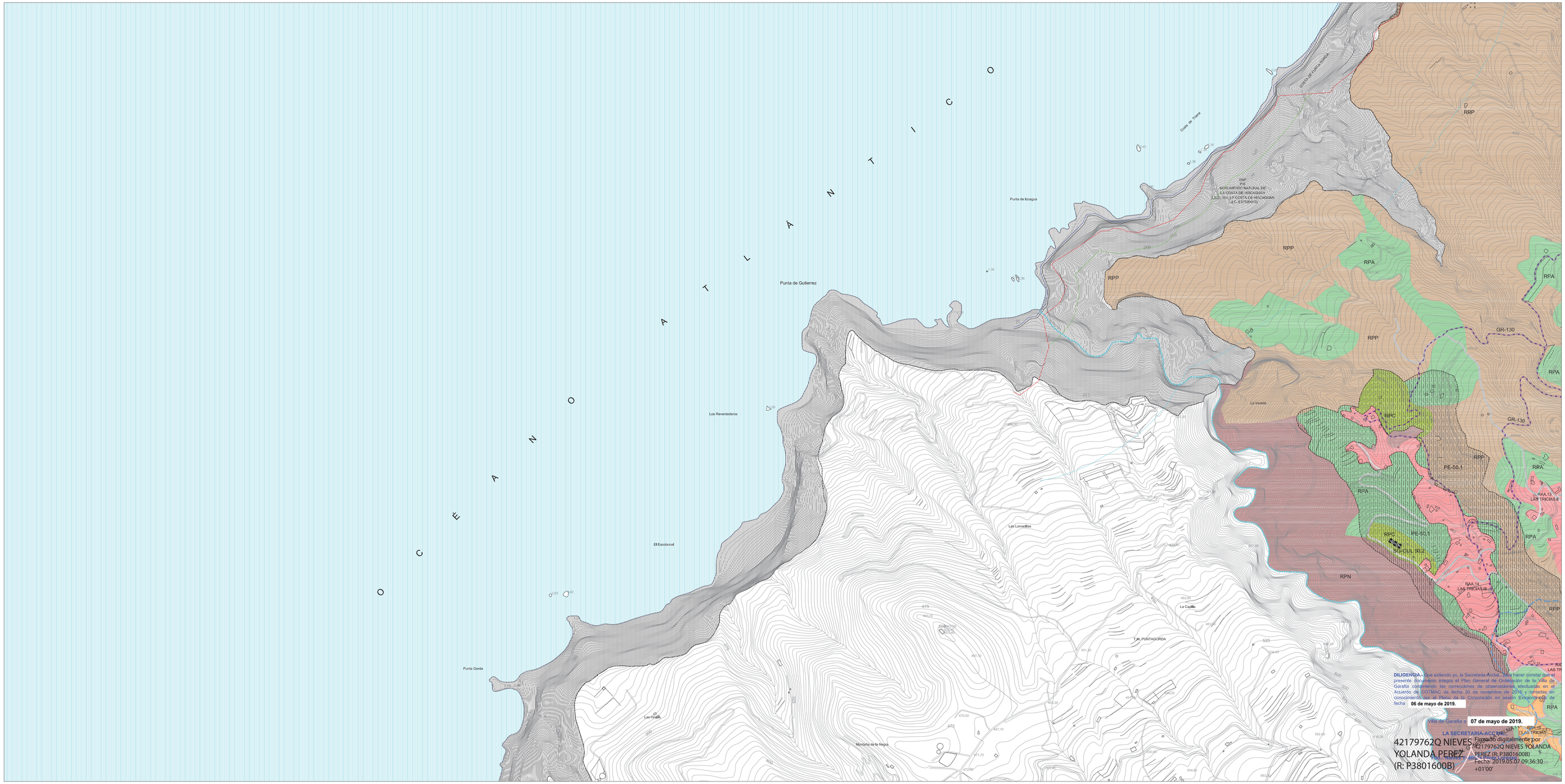

CLASIFICACIÓN DEL SUELO Y CATEGORÍAS

SUELO URBANO

- SUC SUELO URBANO CONSOLIDADO
- SUNC SUELO URBANO NO CONSOLIDADO
- SNCIC SUELO URBANO CONSOLIDADO DE INTERES CULTURAL

SUELO URBANIZABLE

- SUNI SECTORIZADO NO ORDENADO INDUSTRIAL

SUELO RÚSTICO

PROTECCIÓN AMBIENTAL

- RPN PROTECCIÓN NATURAL
- RPC PROTECCIÓN COSTERA
- RPP PROTECCIÓN PAISAJÍSTICA
- RPT PROTECCIÓN CULTURAL

PROTECCIÓN DE SUS VALORES ECONÓMICOS

- RPA PROTECCIÓN AGRARIA
- RPF PROTECCIÓN FORESTAL
- RPM PROTECCIÓN MINERA
- RPIE PROTECCIÓN DE INFRAESTRUCTURAS Y EQUIPAMIENTOS

FORMAS TRADICIONALES DE POBLAMIENTO RURAL

- RAR RÚSTICO DE ASENTAMIENTO RURAL
- RAA RÚSTICO DE ASENTAMIENTO AGRÍCOLA

ÁMBITOS

ÁMBITOS AMBIENTALES

- ESPACIO NATURAL PROTEGIDO(ENP).
- ZONA DE ESPECIAL CONSERVACIÓN (ZEC) / LUGAR DE IMPORTANCIA COMUNITARIA (LIC).
- ZPP = PARQUE NACIONAL DE LA CALDERA DE TABURIENTE Y ZONA PERIFÉRICA DE PROTECCIÓN
- ZONA ESPECIAL DE PROTECCIÓN DE AVES(ZEPA).

ÁMBITOS URBANÍSTICOS

- PLAN ESPECIAL
  - PESGA01 ÁREA ESPECIALIZADA DE INFRAESTRUCTURAS Y EQUIPAMIENTOS 9 = PARQUE DE SAN ANTONIO DEL MONTE
  - PESGA02 ÁREA ESPECIALIZADA DE INFRAESTRUCTURAS Y EQUIPAMIENTOS 7 = LLANO NEGRO
  - PEPRI = PLAN ESPECIAL DE PROTECCIÓN Y ORDENACIÓN "SANTO DOMINGO"
  - PEPCU = PLAN ESPECIAL "PARQUE CULTURAL DE BUFACAS"
- PLAN PARCIAL | PLA

ÁMBITOS DE GESTIÓN

- UNIDAD DE ACTUACIÓN (UA)

USOS PORMENORIZADOS

USOS DE EQUIPAMIENTOS

- DOC DOCENTE
- RELI RELIGIOSO
- DEP DEPORTIVO
- PARQUE ESPACIOS LIBRES Y ÁREAS RECREATIVAS
  - PO PARQUE OCIO Y NATURALEZA
  - EL ESPACIO LIBRE PLAZA
  - PA PARQUE ARQUEOLÓGICO
- SANITARIO ASISTENCIAL
  - SAN SANITARIO
- SOCIO CULTURAL
  - CUL CULTURAL
  - SO SOCIAL
  - PC PARQUE CULTURAL ROQUE DE LOS MUCHACHOS
- OTROS SERVICIOS PÚBLICOS
  - SC SERVICIOS COMUNITARIOS
  - CIU CEMENTERIO
  - AP ADMINISTRACIÓN PÚBLICA

USOS AMBIENTALES

- CIP CIENTÍFICO

USOS DE INFRAESTRUCTURAS

- INFRAESTRUCTURA VIARIA
  - RED DEL NIVEL BÁSICO
  - RED DE NIVEL INTERMEDIO
  - SENDERO DE GRAN RECORRIDO (GR-130)
  - EB ESTACIÓN DE SERVICIO
  - VIA PROPUESTA SEGÚN PIOLP
- INFRAESTRUCTURA HIDROLÓGICA
  - CANAL GENERAL LA PALMA (B4)
  - DP DEPÓSITOS REGULADORES
  - DC DEPÓSITOS CONTRACENCIDOS
- INFRAESTRUCTURA ENERGÉTICA
  - E ENERGÍA
- TRANSPORTE
  - TC INTERCAMBIADOR INSULAR
- INFRAESTRUCTURA DE TELECOMUNICACIONES
  - T TELECOMUNICACIONES
- INFRAESTRUCTURA AEROPORTUARIA
  - H HELISUPERFICIE

SISTEMAS GENERALES (SG) Y EQUIPAMIENTOS ESTRUCTURANTES (EE)

- SISTEMAS GENERALES
- EQUIPAMIENTOS ESTRUCTURANTES

PRIMARIA DE PROTECCIÓN Y ÁREA LIBRE DE EDIFICACIÓN EN LA RED REGIONAL DE CARRETERAS

CLASE DE CARRETERA	ANCHO DE PRIMARIA (m.) Excelentes	Buenas	Medias	ANCHO BÁSICO DE ÁREA LIBRE (m.)
Autopista	8	17	5	25
Autovía	8	15	5	25
Vías convencionales de doble calzada	8	15	7	25
Vías convencionales de sencilla calzada	8	8	7	15

Fuente: Reglamento General de Carreteras, Real Decreto 1812/1994, de 2 de septiembre, en desarrollo de la Ley 25/1988, de 29 de julio, de Carreteras.



DOMINIO PÚBLICO, SERVIDUMBRE Y LIMITACIONES A LA PROPIEDAD PRIVADA SEGÚN LA LEY DE COSTAS Y SU REGLAMENTO


DOMINIO PÚBLICO
LÍMITE INTERIOR DE LA RIBERA DEL MAR
PROMENADE DE LEVANTE
PROMENADE DE PONIENTE
ACCESO RODADO
ACCESO PEATONAL
ACCESO RODADO
ACCESO PEATONAL
ACCESO RODADO
ACCESO PEATONAL