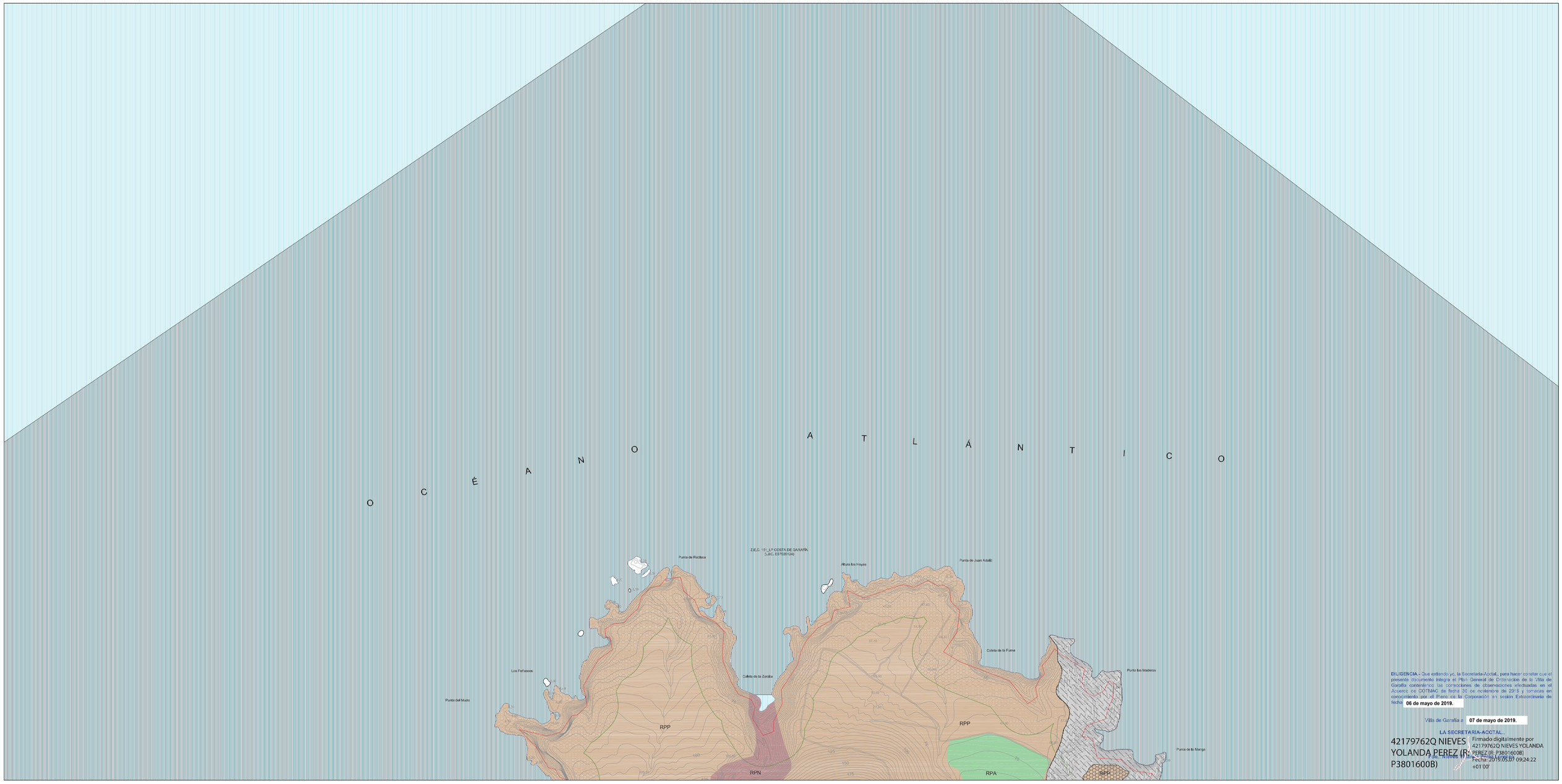

DILIGENCIA.- Que extiendo yo, la Secretaria-Accital, para hacer constar que el presente documento integra el Plan General de Ordenación de la Villa de Garafía, conteniendo las correcciones de observaciones efectuadas en el Acuerdo de COTMAC de fecha 30 de noviembre de 2016 y correcciones en cumplimiento por el Pleno de la Corporación en sesión Extraordinaria de fecha **06 de mayo de 2019.**

Villa de Garafía a **07 de mayo de 2019.**

LA SECRETARIA-ACCITAL

42179762Q NIEVES YOLANDA PEREZ (R: P3801600B)

Firmado digitalmente por 42179762Q NIEVES YOLANDA PEREZ (R: P3801600B)
Fecha: 2019.05.07 09:24:22 +01'00'

CLASIFICACIÓN DEL SUELO Y CATEGORÍAS

SUELO URBANO

- SUC SUELO URBANO CONSOLIDADO
- SUNC SUELO URBANO NO CONSOLIDADO
- SUCAT SUELO URBANO CONSOLIDADO DE BIENES CULTURAL

SUELO URBANIZABLE

- SUSI SECTORIZADO NO ORDENADO INDUSTRIAL

SUELO RÚSTICO

PROTECCIÓN AMBIENTAL

- PRN PROTECCIÓN NATURAL
- PRC PROTECCIÓN COSTERA
- PRT PROTECCIÓN PAISAJÍSTICA
- PRP PROTECCIÓN CULTURAL

PROTECCIÓN DE SUS VALORES ECONÓMICOS

- PRG PROTECCIÓN AGRARIA
- PRF PROTECCIÓN FORESTAL
- PRM PROTECCIÓN MINERA
- PRI PROTECCIÓN DE INFRAESTRUCTURAS Y EQUIPAMIENTOS

FORMAS TRADICIONALES DE POBLAMIENTO RURAL

- RAD RÚSTICO DE ASENTAMIENTO RURAL
- RAG RÚSTICO DE ASENTAMIENTO AGRÍCOLA

ÁMBITOS

ÁMBITOS AMBIENTALES

- ESPACIO NATURAL PROTEGIDO(ALP)
- ZONA DE ESPECIAL CONSERVACIÓN = ZEC/L / LUGAR DE IMPORTANCIA COMUNITARIA = LIC.
- ZPP = PARQUE NACIONAL DE LA CALDERA DE TABURIENTE Y ZONA PERIFÉRICA DE PROTECCIÓN
- ZONA ESPECIAL DE PROTECCIÓN DE AVES=ZEPA.

ÁMBITOS URBANÍSTICOS

- PLAN ESPECIAL
- PESG-01 ÁREA ESPECIALIZADA DE INFRAESTRUCTURAS Y EQUIPAMIENTOS 9.=PARQUE DE SAN ANTONIO DEL MONTE
- PESG-02 ÁREA ESPECIALIZADA DE INFRAESTRUCTURAS Y EQUIPAMIENTOS 7.=LLANO NEGRO
- PEPMD1 PLAN ESPECIAL DE PROTECCIÓN Y ORDENACIÓN "SANTO DOMINGO"
- PEPMD2 PLAN ESPECIAL "PARQUE CULTURAL DE BURACAS"
- PP PLAN PARCIAL
- PUP PUP.

ÁMBITOS DE GESTIÓN

- UA UNIDAD DE ACTUACIÓN (UA)

USOS PORMENORIZADOS

USOS DE EQUIPAMIENTOS

- DOC DOCENTE
- RELIGIOSO
- DEP DEPORTIVO
- PARQUE ESPACIOS LIBRES Y ÁREAS RECREATIVAS
- PJ PARQUE OCIO Y NATURALEZA
- EL ESPACIO LIBRE PLAZA
- PC PARQUE ARQUEOLÓGICO
- SANITARIO ASISTENCIAL
- SAN SANITARIO
- SOCIO CULTURAL
- COL CULTURAL
- SO SOCIAL
- PC PARQUE CULTURAL ROQUE DE LOS MUCHACHOS
- OTROS SERVICIOS PÚBLICOS
- SC SERVICIOS COMUNITARIOS
- CIU CEMENTERIO
- AP ADMINISTRACIÓN PÚBLICA

USOS AMBIENTALES

- CF CIENTÍFICO

USOS DE INFRAESTRUCTURAS

INFRAESTRUCTURA VIARIA

- RED DE NIVEL BÁSICO
- RED DE NIVEL INTERMEDIO
- SENDERO DE GRAN RECORRIDO (GR-130)
- EE ESTACIÓN DE SERVICIO
- VIA PROPUESTA SEGÚN PIOLP

INFRAESTRUCTURA HIDROLÓGICA

- CANAL GENERAL LA PALMA (BH)
- DR DEPÓSITOS REGULADORES
- DC DEPÓSITOS CONTRAINCENDIOS

INFRAESTRUCTURA ENERGÉTICA

- E ENERGÍA

TRANSPORTE

- TC INTERCAMBIADOR INSULAR

INFRAESTRUCTURA DE TELECOMUNICACIONES

- TL TELECOMUNICACIONES

INFRAESTRUCTURA AEROPORTUARIA

- H HELISUPERFICIE

SISTEMAS GENERALES (SG) Y EQUIPAMIENTOS ESTRUCTURANTES (EE)

- SG SISTEMAS GENERALES
- EE EQUIPAMIENTOS ESTRUCTURANTES





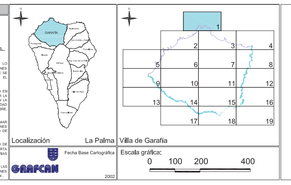

PLAN GENERAL DE ORDENACIÓN DE LA VILLA DE GARAFÍA

DOCUMENTO DE APROBACIÓN PROVISIONAL

ADAPTACIÓN A LAS NAD DEL PIOLP

(Corrección de observaciones de Acuerdo de COTMAC de 30 noviembre 2016)

AYUNTAMIENTO DE LA VILLA DE GARAFÍA

PLANO DE ORDENACIÓN ESTRUCTURAL

ESCALA 1:5.000

SÍNTESIS DE LA ORDENACIÓN

OE.04.01

Octubre 2018

GOBIERNO DE CANARIAS · gesplan · CARO & MANOSO ARQUITECTOS ASOCIADOS