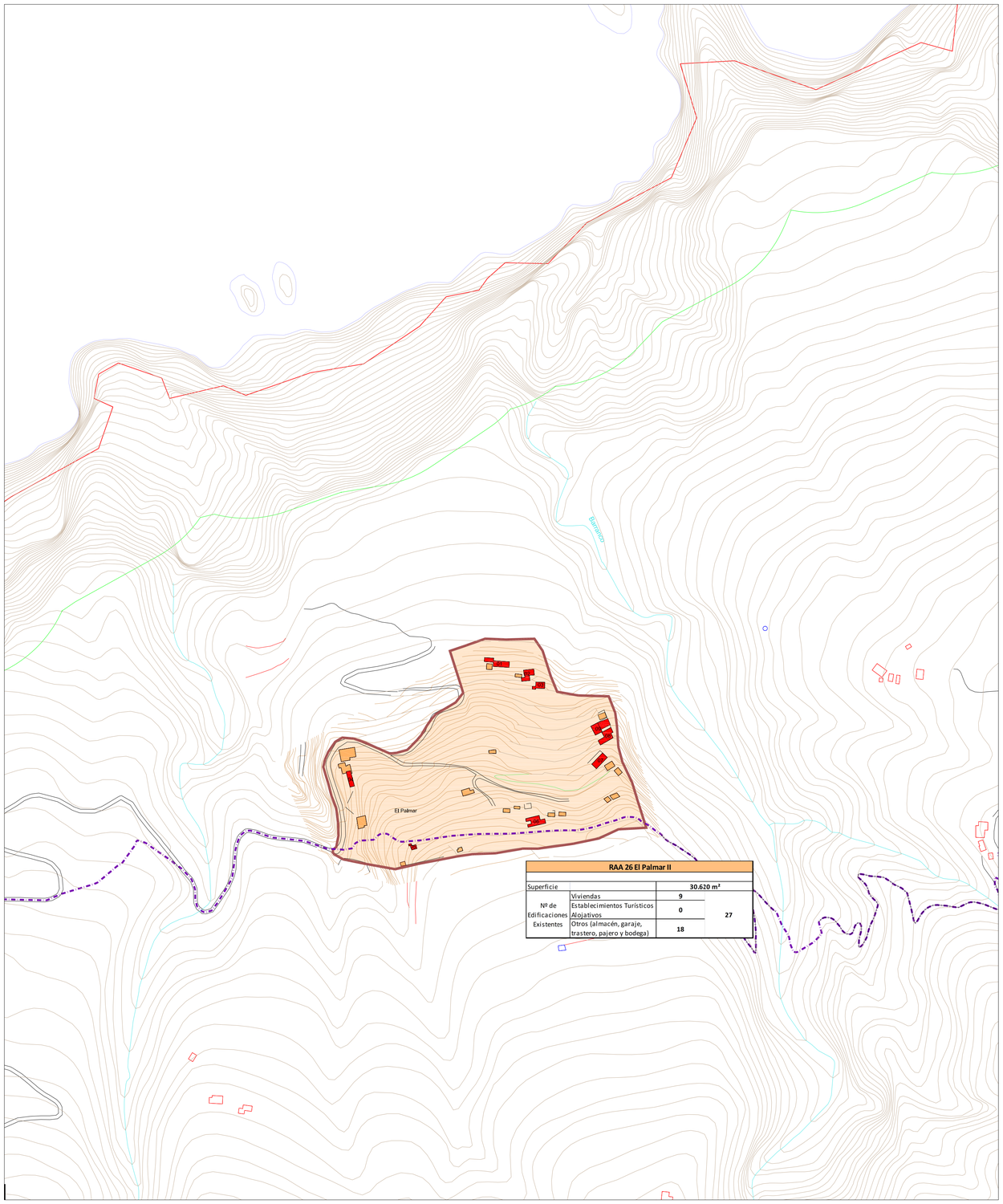

RAA 26 El Palmar II			
Superficie		30.620 m²	
Nº de Edificaciones Existentes	Viviendas	9	27
	Establecimientos Turísticos Alojativos	0	
	Otros (almacén, garaje, trastero, pajero y bodega)	18	

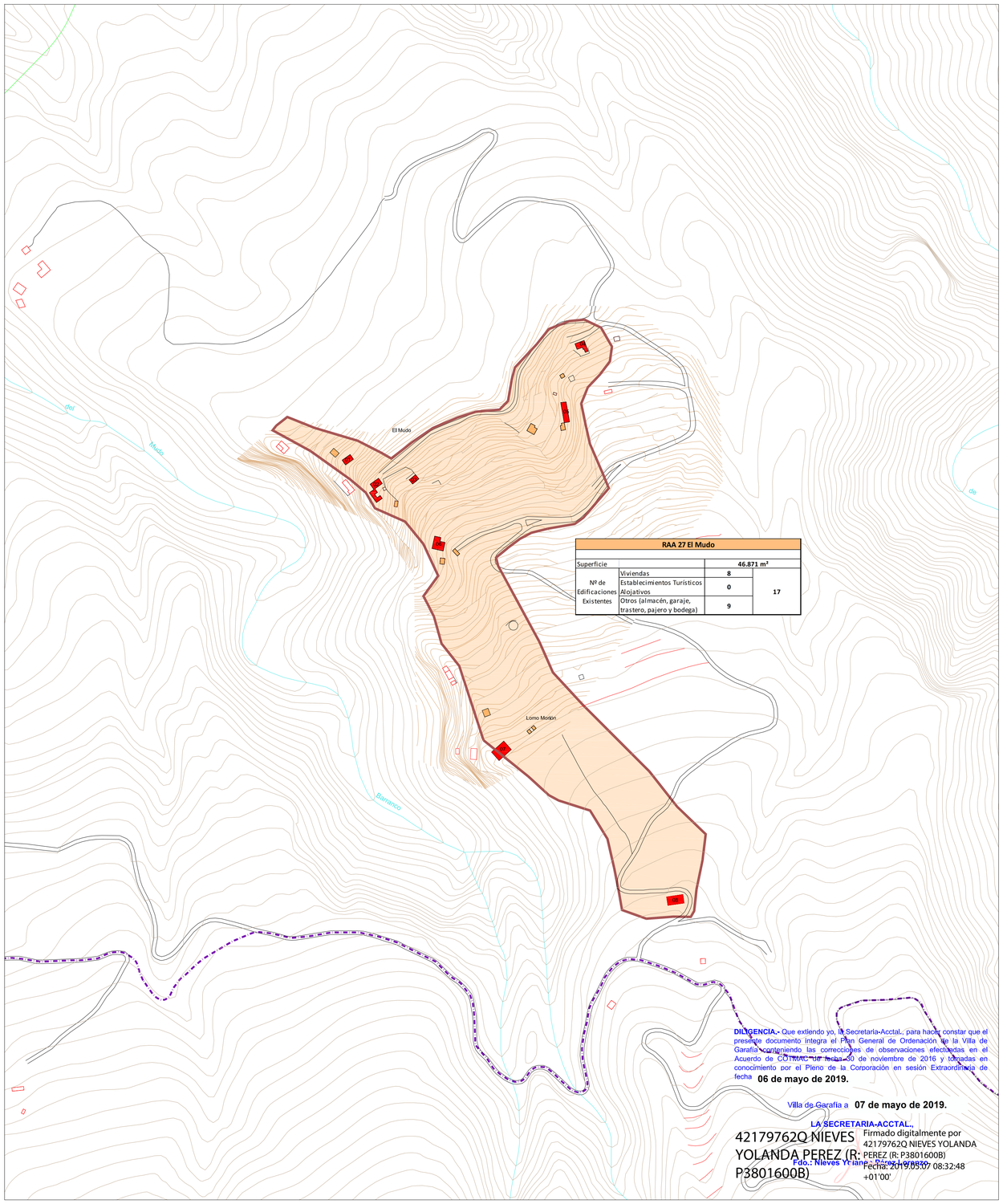

RAA 27 El Mudo			
Superficie		46.871 m²	
Nº de Edificaciones Existentes	Viviendas	8	17
	Establecimientos Turísticos Alojativos	0	
	Otros (almacén, garaje, trastero, pajero y bodega)	9	

DILIGENCIA.- Que extiendo yo, la Secretaria-Acctal., para hacer constar que el presente documento integra el Plan General de Ordenación de la Villa de Garafía conteniendo las correcciones de observaciones efectuadas en el Acuerdo de COTMAC de fecha 30 de noviembre de 2016 y tomadas en conocimiento por el Pleno de la Corporación en sesión Extraordinaria de fecha **06 de mayo de 2019.**

Villa de Garafía a **07 de mayo de 2019.**

LA SECRETARIA-ACCTAL.,

42179762Q NIEVES YOLANDA PEREZ (R: P3801600B)

Firmado digitalmente por 42179762Q NIEVES YOLANDA PEREZ (R: P3801600B)
Fecha: 2019.05.07 08:32:48 +01'00'

Fdo.: Nieves Yolanda Pérez Lorenzo

CATEGORÍAS DEL SUELO RÚSTICO

FORMAS TRADICIONALES DE POBLAMIENTO RURAL

- RAA — DELIMITACIÓN ASENTAMIENTO AGRÍCOLA

SUELO RÚSTICO DE PROTECCIÓN DE SUS VALORES ECONÓMICOS

- PROTECCIÓN DE INFRAESTRUCTURAS Y EQUIPAMIENTOS

EDIFICACIONES EXISTENTES

- VIVIENDA UNIFAMILIAR
- T — ESTABLECIMIENTOS TURÍSTICOS ALOJATIVOS
- GARAJE, ALMACÉN, COBERTIZO
- DEPÓSITO, PISCINA
- DR — DEPÓSITO REGULADOR

USOS PORMENORIZADOS Y TIPOLOGIAS

USOS DE EQUIPAMIENTOS

- EL — PARQUES, ESPACIOS LIBRES Y ÁREAS RECREATIVAS
- DOC — DOCENTE
- REL — RELIGIOSO
- DEP — DEPORTIVO
- AP — ADMINISTRACIÓN PÚBLICA

SOCIO CULTURAL

- CUL — CULTURAL
- SO — SOCIAL

SANITARIO ASISTENCIAL

- ASI — ASISTENCIAL
- SAN — SANITARIO

USOS DE ACTIVIDADES ECONÓMICAS

USOS TERCIARIOS (EXISTENTES)

- CO — COMERCIO MINORISTA
- HR — HOSTELERÍA

TURÍSTICO

- T — TURÍSTICO

TIPOLOGÍAS EDIFICATORIAS EN ASENTAMIENTOS

- AA — VIVIENDA UNIFAMILIAR EN ASENTAMIENTO AGRÍCOLA
- 3000/300 — UNIDAD APTA MÍNIMA PARA EDIFICAR

TIPOS DE VÍAS

INFRAESTRUCTURA VIARIA

- RED DE NIVEL BÁSICO
- RED DE NIVEL INTERMEDIO
- RED VIARIA AGRÍCOLA
- LP-120 — NOMENCLATURA DE CARRETERA

RED DE NIVEL BÁSICO

- RETRANQUEO A 25 m, S/ LEY 9/1991

RED DE NIVEL INTERMEDIO

- RETRANQUEO A 12 m, S/ LEY 9/1991

- CAMINOS ESTRUCTURANTES
- PEATONALES
- CAMINOS PÚBLICOS
- 6 — ANCHO DE VÍA (EN METROS)
- P — APARCAMIENTOS

FRANJAS DE PROTECCIÓN Y LÍNEA LÍMITE DE EDIFICACIÓN EN LA RED REGIONAL DE CARRETERAS

CLASE DE CARRETERA	ANCHO DE FRANJA (m.)			Línea límite de Edificación (m.)
	Dominio	Servidumbre	Afección	
Autopistas	8	17	5	50
Autovías	8	15	7	30
Carretera Convencional de interés regional	8	10	7	25
Resto de la Red	3	5	3	12

*El límite de edificación deberá ser siempre exterior a la zona de servidumbre cuando la línea límite definida en el cuadro caiga en la zona de servidumbre, el límite de edificación se fijará en el borde exterior de la zona de servidumbre.

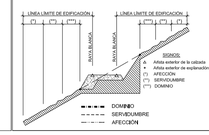

DOMINIO PUBLICO, SERVIDUMBRE Y LIMITACIONES A LA PROPIEDAD PRIVADA SEGUN LA LEY DE COSTAS Y SU REGLAMENTO

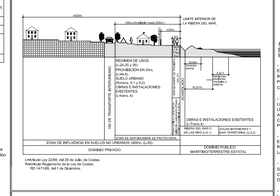

Ley/decreto Ley 22/88, del 28 de Julio, de Costas.
Reglamento Reglamento de la Ley de Costas.
RD 1471/89, del 1 de Diciembre.

LIMITE TÉRMINO MUNICIPAL

COSTAS

- LÍNEA DE DESLINDE DEL DOMINIO PÚBLICO MARÍTIMO-TERRESTRE
- LÍMITE DE SERVIDUMBRE DE PROTECCIÓN
- LÍMITE DE LA RIBERA DEL MAR
- LÍMITE DE LA ZONA DE INFLUENCIA

AFECCIONES LEY 22/1988 DE COSTAS Y LAS MODIFICACIONES INTRODUCIDAS POR LA LEY 2/2013, DE 29 DE MAYO, DE PROTECCIÓN Y USO SOSTENIBLE DEL LITORAL Y DE MODIFICACIÓN DE LA LEY 22/1988.

- LA UTILIZACIÓN DEL DOMINIO PUBLICO MARÍTIMO-TERRESTRE SE REGULARÁ SEGÚN LO ESTABLECIDO EN LA LEY 22/1988 DE 28 DE JULIO, DE COSTAS Y LAS MODIFICACIONES INTRODUCIDAS POR LA LEY 2/2013 DE 29 DE MAYO. EN TODO CASO LAS ACTUACIONES QUE SE PLANTEEN EN DOMINIO PUBLICO MARÍTIMO-TERRESTRE DEBERÁN CONTAR CON EL CORRESPONDIENTE TÍTULO HABILITANTE.

- LOS USOS EN LA ZONA DE SERVIDUMBRE DE PROTECCIÓN SE AJUSTARÁN A LO DISPUESTO EN LOS ARTS. 24 Y 25 DE LA LEY 22/1988 DE COSTAS Y LAS MODIFICACIONES INTRODUCIDAS POR LA LEY 2/2013 DE 29 DE MAYO, DEBIENDO CONTAR LOS USOS PERMITIDOS EN ESTA ZONA, CON LA AUTORIZACIÓN DEL ÓRGANO COMPETENTE DE LA COMUNIDAD AUTÓNOMA, DE CONFORMIDAD CON LO DETERMINADO EN LOS ARTS. 47.1 Y 48 DEL REAL DECRETO 876/2014, DE 10 DE OCTUBRE, POR EL QUE SE APRUEBA EL REGLAMENTO GENERAL DE COSTAS.

- SE DEBERÁ GARANTIZAR EL RESPETO DE LAS SERVIDUMBRES DE TRÁNSITO Y ACCESO AL MAR ESTABLECIDAS EN LOS ARTS. 27 Y 28 DE LA LEY DE COSTAS Y LAS MODIFICACIONES INTRODUCIDAS POR LA LEY 2/2013 DE 29 DE MAYO, RESPECTIVAMENTE Y EL CUMPLIMIENTO DE LAS CONDICIONES SEÑALADAS EN EL ART. 32 PARA LA ZONA DE INFLUENCIA.

- LAS OBRAS E INSTALACIONES EXISTENTES SITUADAS EN LA ZONA DE DOMINIO PÚBLICO O DE SERVIDUMBRE DE PROTECCIÓN, QUEDARÁN SOMETIDAS AL RÉGIMEN DE OCUPACIÓN TRANSITORIA CUARTA DE LA LEY 22/1988 DE COSTAS, DESARROLLADA POR LAS DISPOSICIONES TRANSITORIAS DECIMOTERCERA, DECIMOCUARTA Y DECIMOQUINTA DEL REAL DECRETO 876/2014.

- LAS INSTALACIONES DE LA RED DE TRATAMIENTO DE AGUAS RESIDUALES DEBERÁN CUMPLIR LAS CONDICIONES SEÑALADAS EN EL ART. 44.8 DE LA LEY 22/1988 DE COSTAS Y LAS MODIFICACIONES INTRODUCIDAS POR LA LEY 2/2013 DE 29 DE MAYO Y CONCORDANTES EL REAL DECRETO 876/2014.

Localización La Palma

Fecha Base Cartográfica 2002

GRAFCAN

Escala gráfica: 0 100 200 400

PLAN GENERAL DE ORDENACIÓN DE LA VILLA DE GARAFÍA

DOCUMENTO DE APROBACIÓN PROVISIONAL

ADAPTACIÓN A LAS NAD DEL PIOLP

(Corrección de observaciones de Acuerdo de COTMAC de 30 noviembre 2016)

AYUNTAMIENTO DE LA VILLA DE GARAFÍA

PLANO DE INFORMACIÓN

ASENTAMIENTOS AGRÍCOLAS: RAA.26 EL PALMAR II Y RAA.27 EL MUDO

ESCALA 1:2,000

I.04.12

Octubre 2018

GOBIERNO DE CANARIAS

gesplan

CARO & MANOSO ARQUITECTOS ASOCIADOS