

# PLAN GENERAL DE ORDENACIÓN

## FUENCALIENTE



AYUNTAMIENTO DE  
FUENCALIENTE DE LA PALMA

### APROBACIÓN DEFINITIVA

# PLAN GENERAL DE ORDENACIÓN

## FUENCALIENTE



AYUNTAMIENTO DE  
FUENCALIENTE DE LA PALMA

### APROBACIÓN DEFINITIVA



# PLAN GENERAL DE ORDENACIÓN

## FUENCALIENTE



AYUNTAMIENTO DE  
FUENCALIENTE DE LA PALMA

### APROBACIÓN DEFINITIVA

LA PALMA

FECHA

JULIO  
2025

PLANO  
OE-9

HOJA

1/5

ESCALA

1:5.000

TOMO  
OE

GRUPO DE PLANOS ORDENACIÓN ESTRUCTURAL

GRUPO DE PLANOS ORDENACIÓN ESTRUCTURAL

## DENOMINACIÓN *Los Canarios - La Fajana* ZONIFICACIÓN ACÚSTICA







## DENOMINACIÓN *Los Canarios - La Fajana* ZONIFICACIÓN ACÚSTICA

REDACTOR EQUIPO TÉCNICO DE GESPLAN, S.A.

REDACTOR EQUIPO TÉCNICO DE GESPLAN, S.A.

## ZONIFICACIÓN ACÚSTICA

## ZONIFICACIÓN ACÚSTICA

-  A. Sectores del territorio con predominio de suelo de uso residencial
-  B. Sectores del territorio con predominio de suelo de uso industrial
-  C. Sectores del territorio con predominio de suelo de uso recreativo y de espectáculos
-  D. Sectores del territorio con predominio de suelo de uso terciario distinto al contemplado al tipo c)
-  E. Sectores del territorio con predominio de suelo de uso sanitario, docente y cultural que requiera una especial protección contra la contaminación acústica
-  F. Sectores del territorio afectados a sistemas generales de infraestructuras de transporte u otros equipamientos públicos que los reclaman

## DELIMITACIONES ADMINISTRATIVAS

## DELIMITACIONES ADMINISTRATIVAS

**COSTAS**  
----- Zona de Influencia

**COSTAS**  
----- Zona de Influencia

----- Zona de Influencia  
- - - - - Límite de Servidumbre de Protección

- Límite de Servidumbre de Protección
- Servidumbre de Tránsito


- Servidumbre de Tránsito
- Dominio Público Marítimo Terrestre (DPMT)

----- Dominio Público Marítimo Terrestre (DPMT)  
----- Límite Ribera del mar



----- Límite Ribera del mar

## SERVIDUMBRE OPERATIVA DE AERONAVES

**SERVIDUMBRE OPERATIVA DE AERONAVES**

 Envoltente Servidumbres de Operación de Aeronaves

**SERVIDUMBRE OPERATIVA DE AERONAVES**

|   |   |
|---|---|
|  | Envolvente Servidumbres de Operación de Aeronaves           |
|  | Servidumbre de la Maniobra NDB RWY36. Trayectoria Frustrada |

DATOS DEL PLANO SISTEMA DE COORDENADAS: WGS 1984 UTM Zone 28N  
PROYECCIÓN: Transverse Mercator

**DATOS DEL PLANO**      **SISTEMA DE COORDENADAS: WGS 1984 UTM Zone 28N**  
**PROYECCIÓN: Transverse Mercator**

**DATOS DEL PLANO** SISTEMA DE COORDENADAS: WGS 1984 UTM Zone 28N  
PROYECCIÓN: Transverse Mercator  
DATUM: WGS 1984

**DATOS DEL PLANO** SISTEMA DE COORDENADAS: WGS 1984 UTM Zone 28N  
 PROYECCIÓN: Transverse Mercator  
 DATUM: WGS 1984  
 UNIDADES: Meter

ESCALA GRÁFICA Metros

| ESCALA GRÁFICA |    | Metros |     |
|----------------|----|--------|-----|
| 0              | 70 | 140    | 280 |
|                |    |        | 420 |
|                |    |        | 560 |

